

DOCUMENTS LIES AU CODE DE L'ENVIRONNEMENT (PJ N°1 ET 48)

Pièce n°7 de la Demande d'Autorisation Environnementale

Parc éolien de Lif

Départements : Haute-Vienne (87), Creuse (23)

Communes : Saint-Sulpice-les-Feuilles et Vareilles

Décembre 2018

Complété en octobre 2019

Et janvier 2021

Maître d'ouvrage

SAS Parc éolien de Lif

Assistance à maîtrise d'ouvrage



19b rue de l'Epau

59 230 SARS-ET-ROSIERES

Réalisation et assemblage du Dossier de Demande
d'Autorisation Environnementale :



Pièce n° 7 :

Plans 1/25 000^{ème}
Plans au 1/5 000^{ème}
Plans 1/ 1 000^{ème}

encis environnement
SIRET : 539 971 838 00013 - Code APE : 7112 B
Siège : Parc Ester Technopole, 21 rue Columbia - 87 068 LIMOGES Cedex - FRANCE
Tél : +33 (0)5 55 36 28 39 - E-mail : contact@encis-ev.com
www.encis-environnement.fr








1 Plans de situation du projet au 1/25 000^{ème} (PJ n°1)

SAS PARC EOLIEN DE LIF

Communes de Saint-Sulpice-les-Feuilles (87) et Vareilles (23)

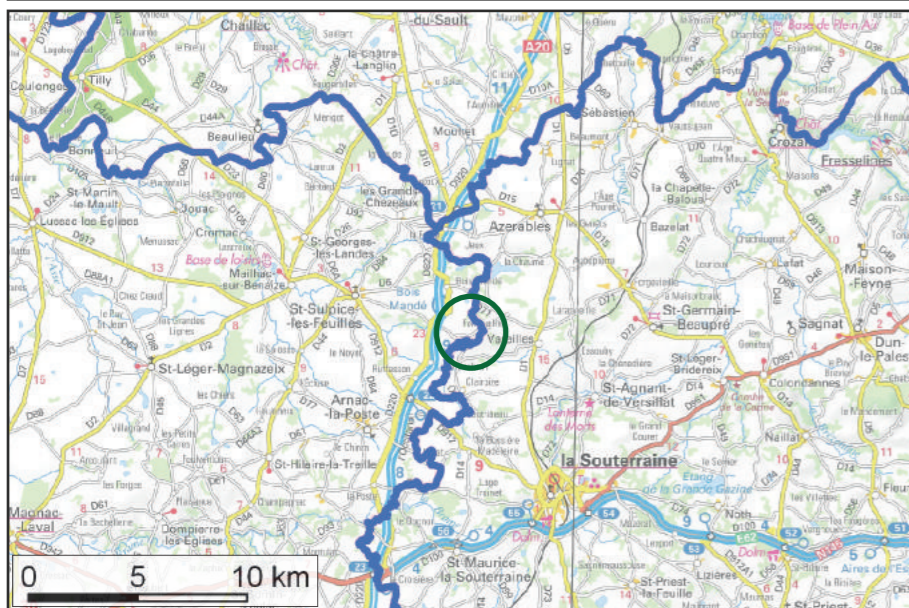
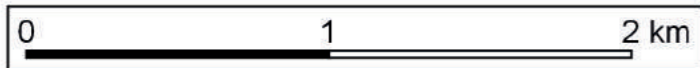
PLAN DE SITUATION DU PROJET

(art. R.181-13 7° du Code de l'Environnement)

-  Aire de survol des pales
-  Limite communale
-  Accès créés et maintenus
-  Plateformes créées et maintenues
-  Fondation
-  Raccordement électrique interne
-  Poste de livraison

ECHELLE

1/25 000° (impression A3 pleine page)

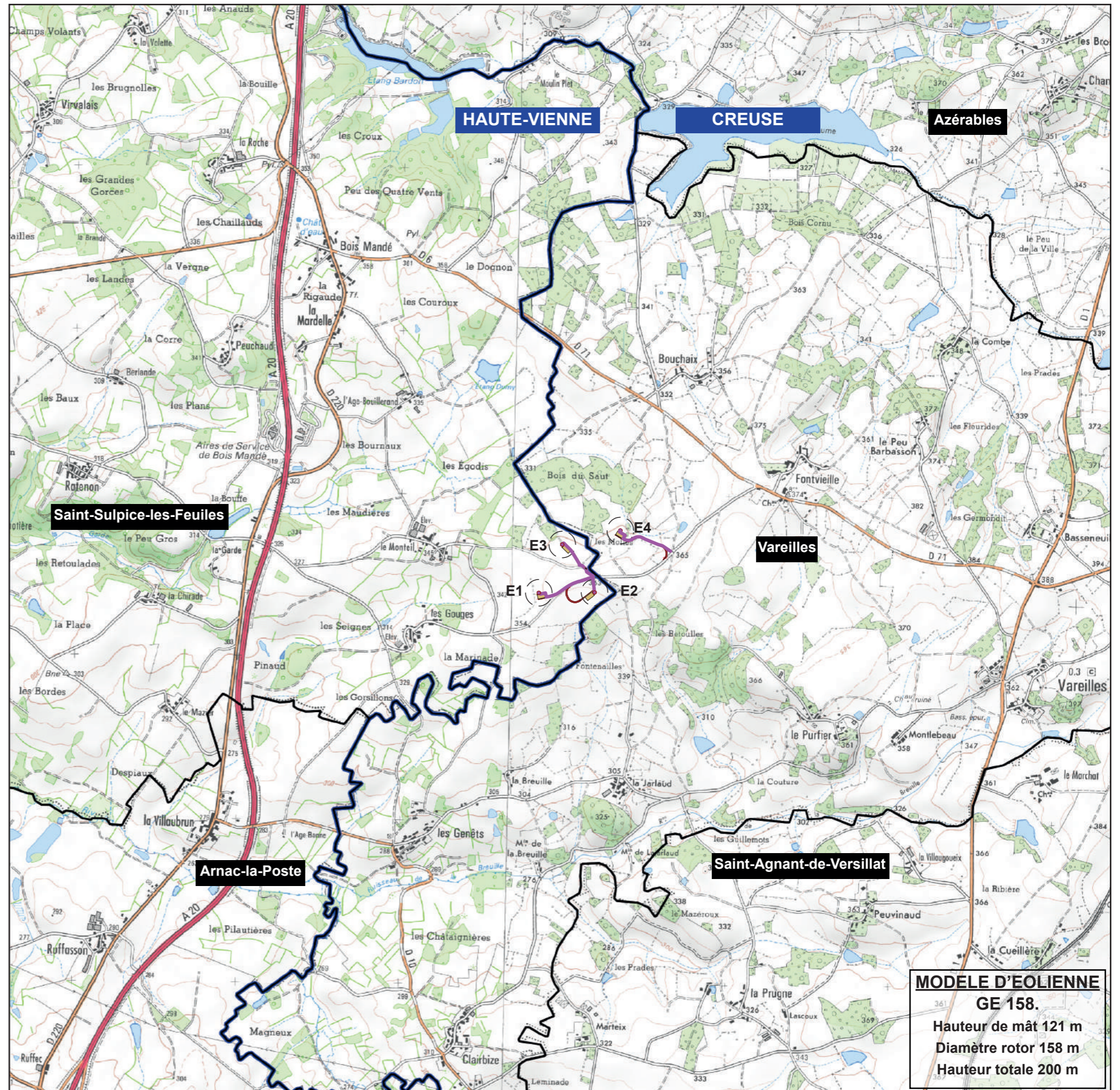


0 5 10 km



ENERGIES NOUVELLES
SAS PARC EOLIEN DE LIF
19B, rue de l'Epau
59230 SARS-ET-ROSIERES

Le 10/10/2019



MODELE D'EOLIENNE








GE 158.
Hauteur de mât 121 m
Diamètre rotor 158 m
Hauteur totale 200 m

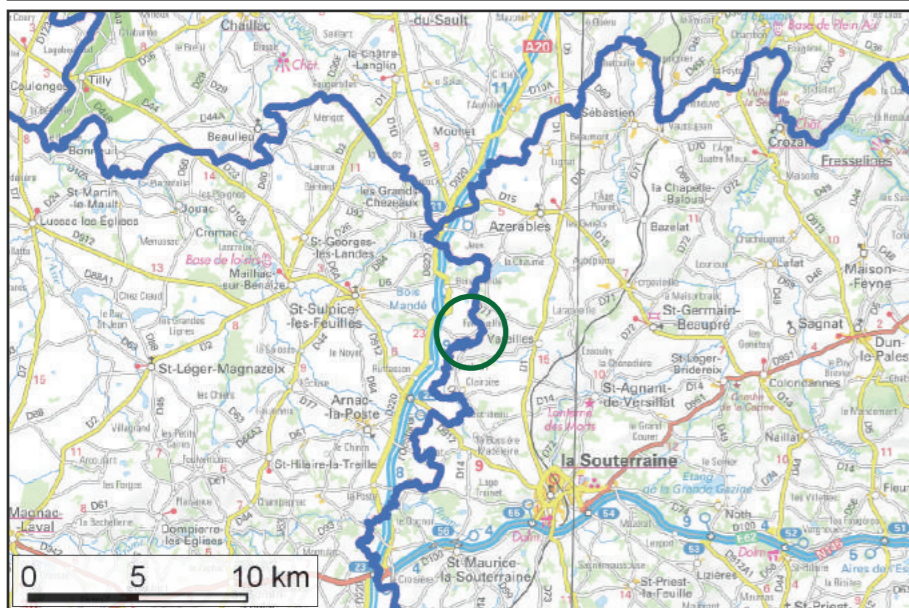

SAS PARC EOLIEN DE LIF

Communes de Saint-Sulpice-les-Feuilles (87) et Vareilles (23)

PLAN DE SITUATION DU PROJET

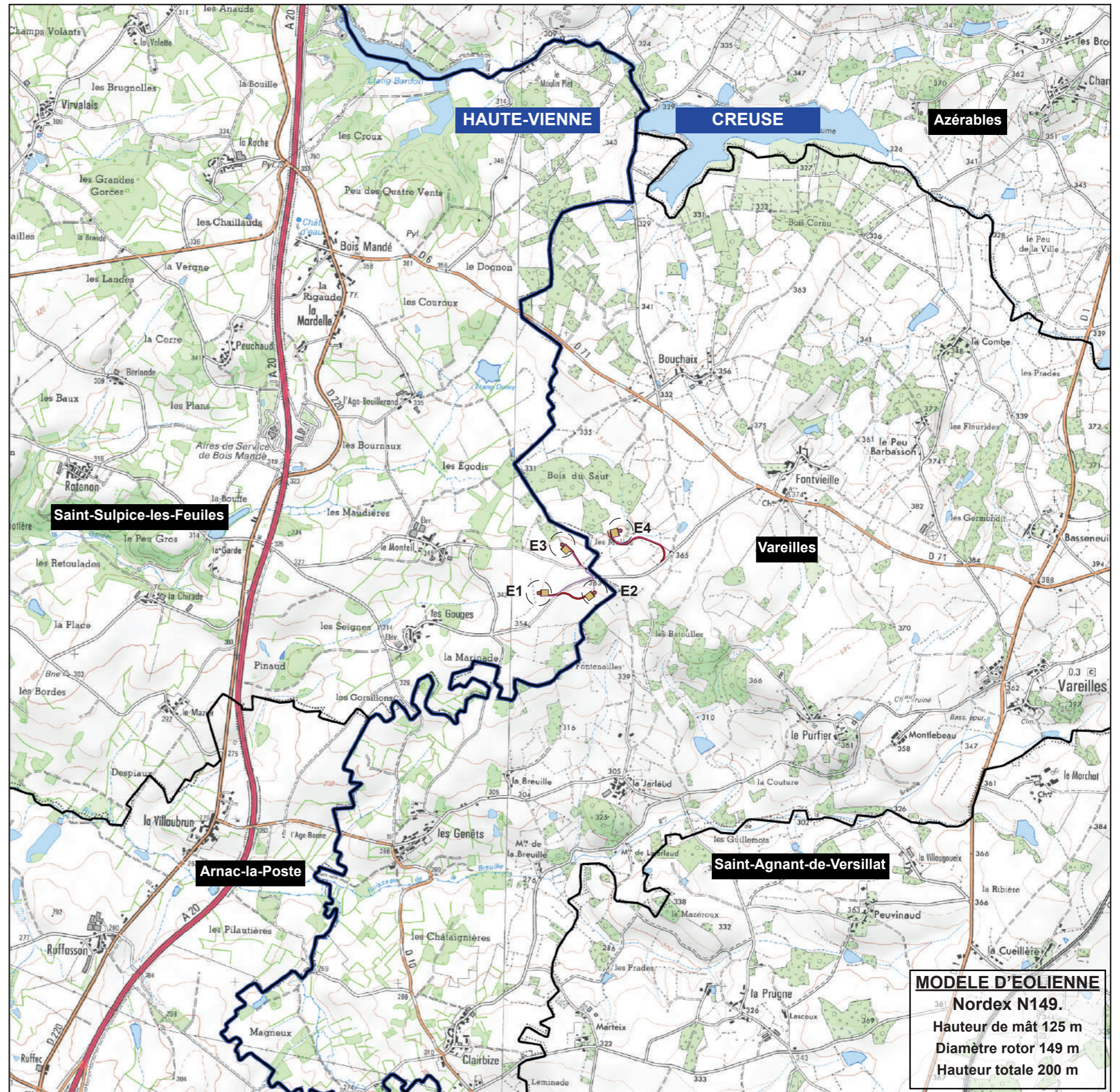
(art. R.181-13 7° du Code de l'Environnement)

-  Aire de survol des pales
-  Limite communale
-  Accès créés et maintenus
-  Plateformes créées et maintenues
-  Fondation
-  Raccordement électrique interne
-  Poste de livraison



ESCOFI
ENERGIES NOUVELLES
SAS PARC EOLIEN DE LIF
19B, rue de l'Epau
59230 SARS-ET-ROSIERES

Le 10/10/2019










SAS PARC EOLIEN DE LIF

Communes de Saint-Sulpice-les-Feuilles (87) et Vareilles (23)

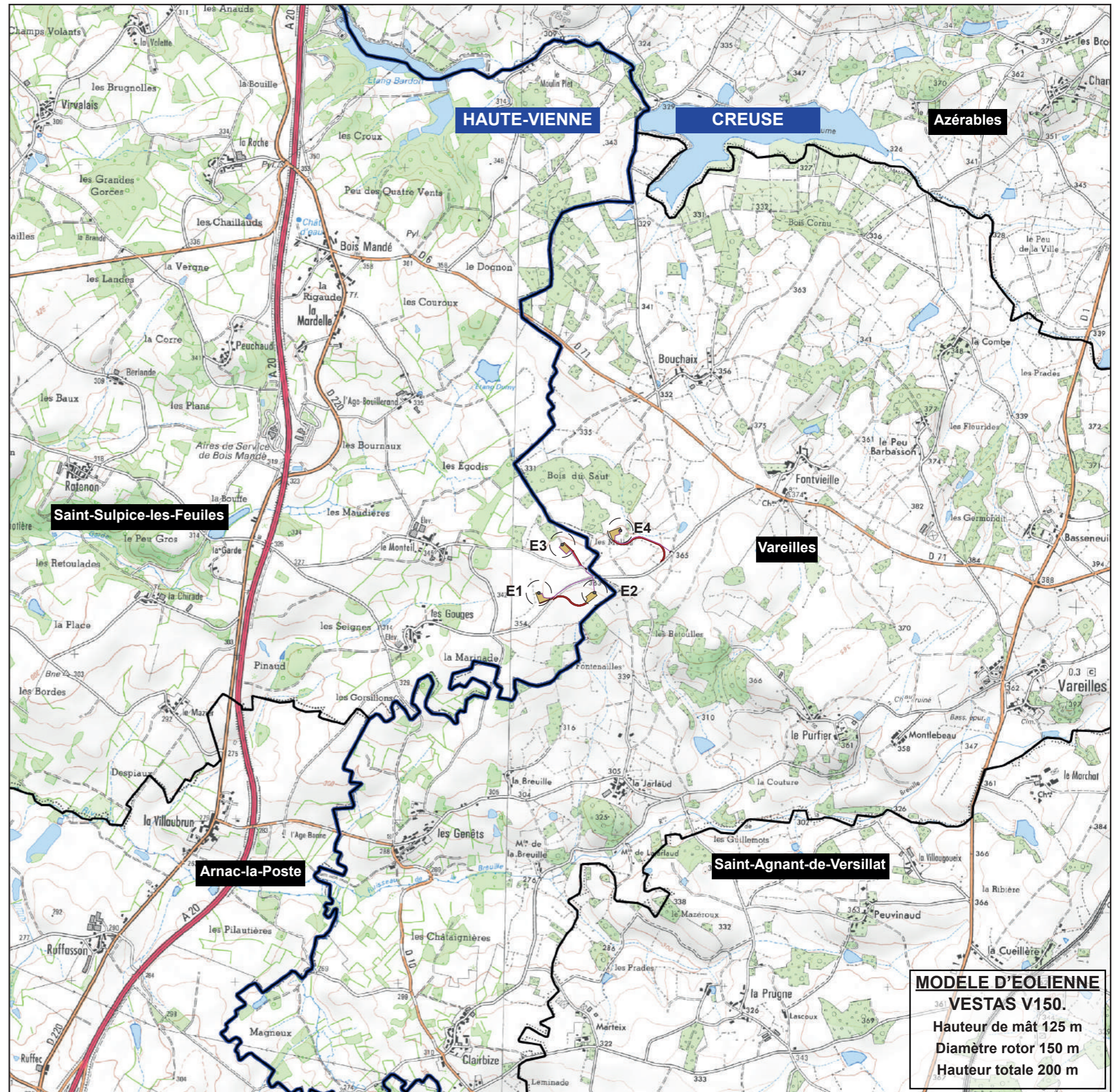
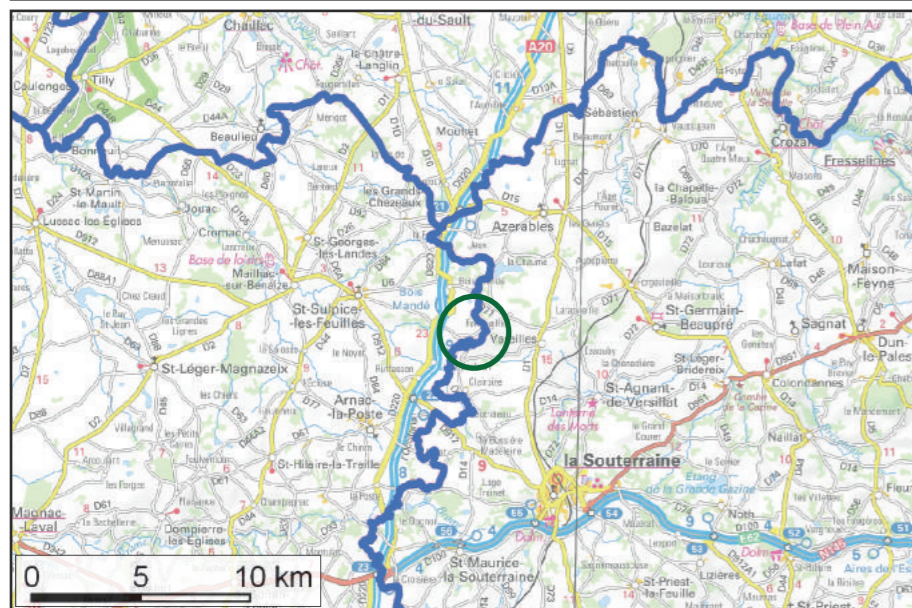
PLAN DE SITUATION DU PROJET

(art. R.181-13 7° du Code de l'Environnement)

-  Aire de survol des pales
-  Limite communale
-  Accès créés et maintenus
-  Plateformes créées et maintenues
-  Fondation
-  Raccordement électrique interne
-  Poste de livraison

ECHELLE

1/25 000° (impression A3 pleine page)



ENERGIES NOUVELLES
SAS PARC EOLIEN DE LIF
19B, rue de l'Epau
59230 SARS-ET-ROSIERES

Le 10/10/2019

MODELE D'EOLIENNE

VESTAS V150.
Hauteur de mât 125 m
Diamètre rotor 150 m
Hauteur totale 200 m

2 Plans d'ensemble au 1/5 000^{ème}

SAS PARC EOLIEN DE LIF

Communes de Saint-Sulpice-les-Feuilles (87) et Vareilles (23)

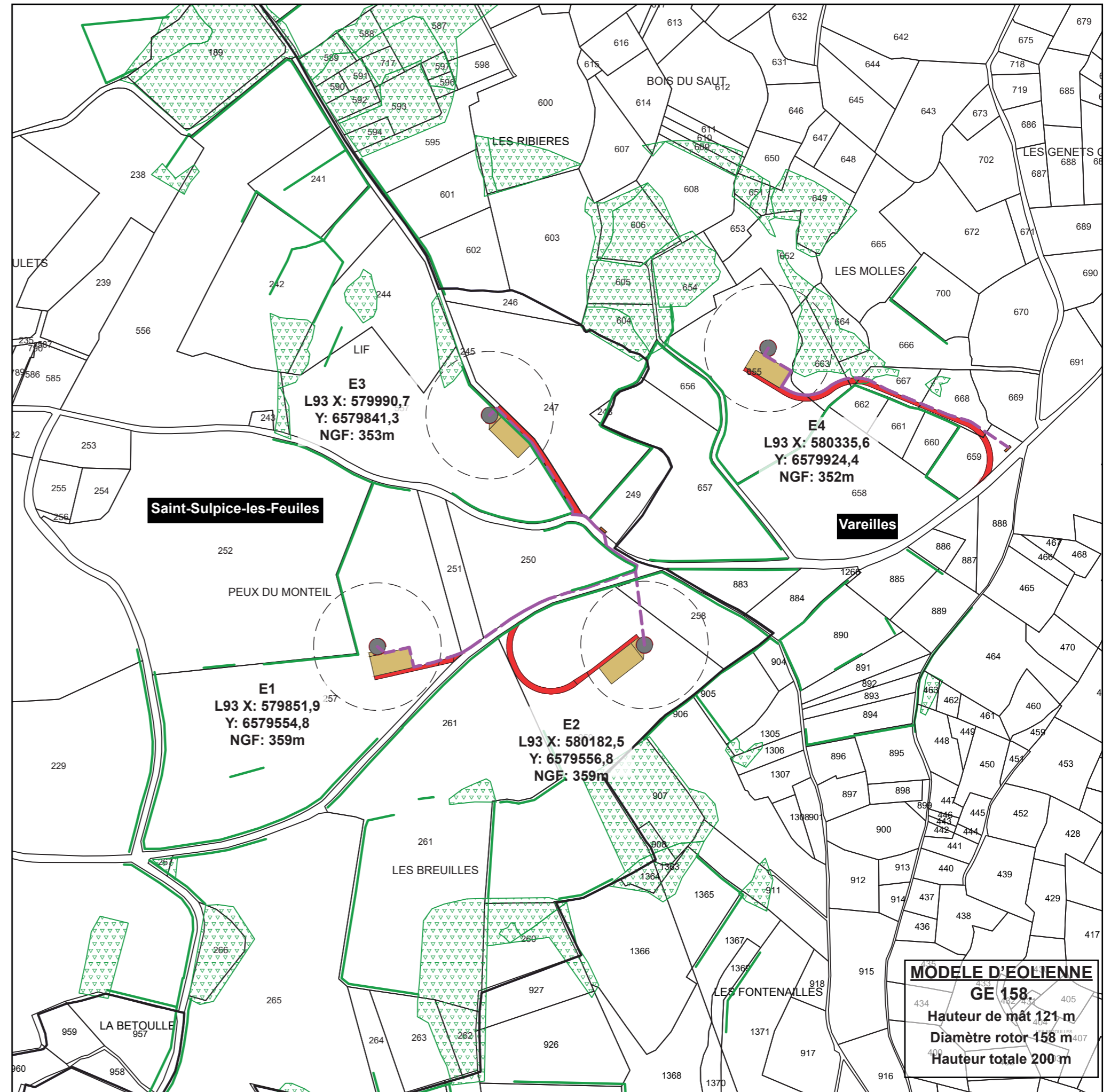
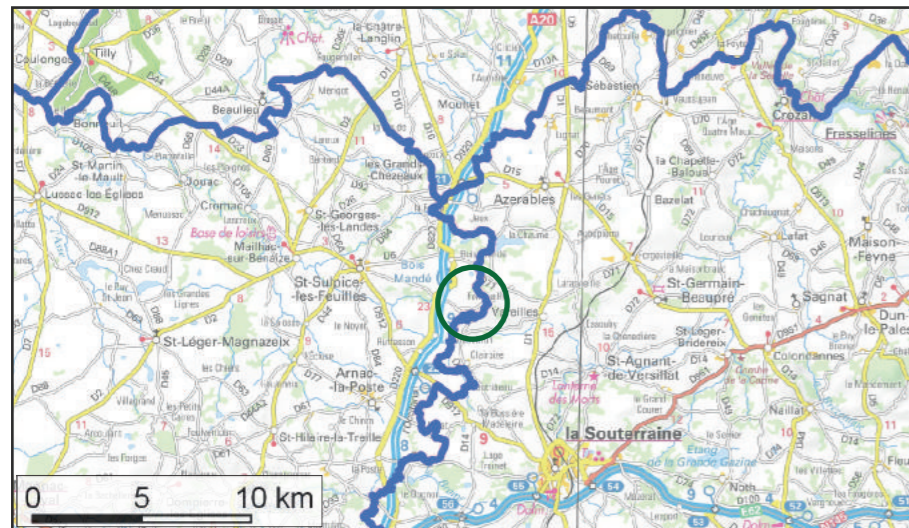
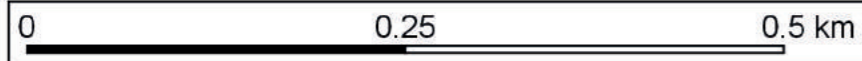
Plan d'ensemble

(art. R.181-13 7° du Code de l'Environnement)

- Aire de survol des pales
- Limite communale
- Accès créés et maintenus
- Plateformes créées et maintenues
- Fondation
- Raccordement électrique interne
- Poste de livraison
- Bois, forêt
- Haie

ECHELLE

1/5 000° (impression A3 pleine page)



ESCOFI
ENERGIES NOUVELLES
SAS PARC EOLIEN DE LIF
19B, rue de l'Épau
59230 SARS-ET-ROSIERES

Le 10/10/2019

MODELE D'EOLIENNE
GE 158
Hauteur de mât 121 m
Diamètre rotor 158 m
Hauteur totale 200 m

SAS PARC EOLIEN DE LIF

Communes de Saint-Sulpice-les-Feuilles (87) et Vareilles (23)

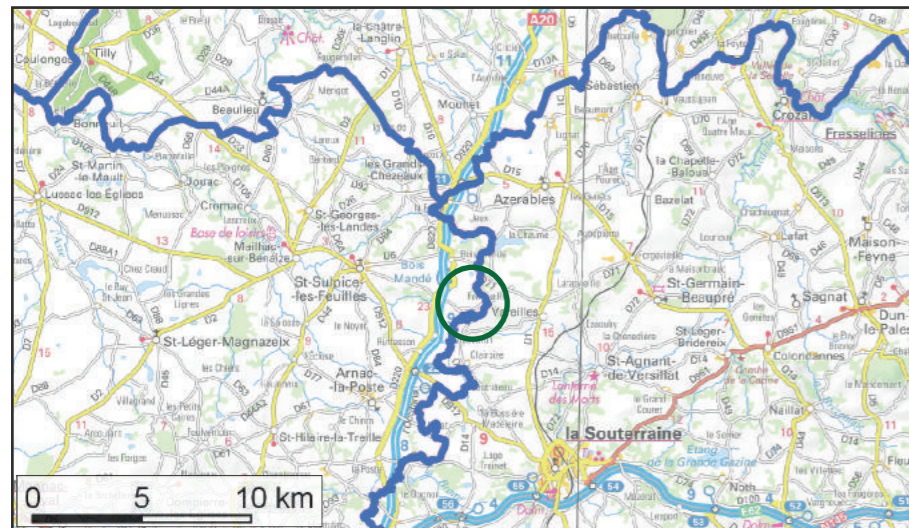
Plan d'ensemble

(art. R.181-13 7° du Code de l'Environnement)

- Aire de survol des pales
- Limite communale
- Accès créés et maintenus
- Plateformes créées et maintenues
- Fondation
- Raccordement électrique interne
- Poste de livraison
- Bois, forêt
- Haie

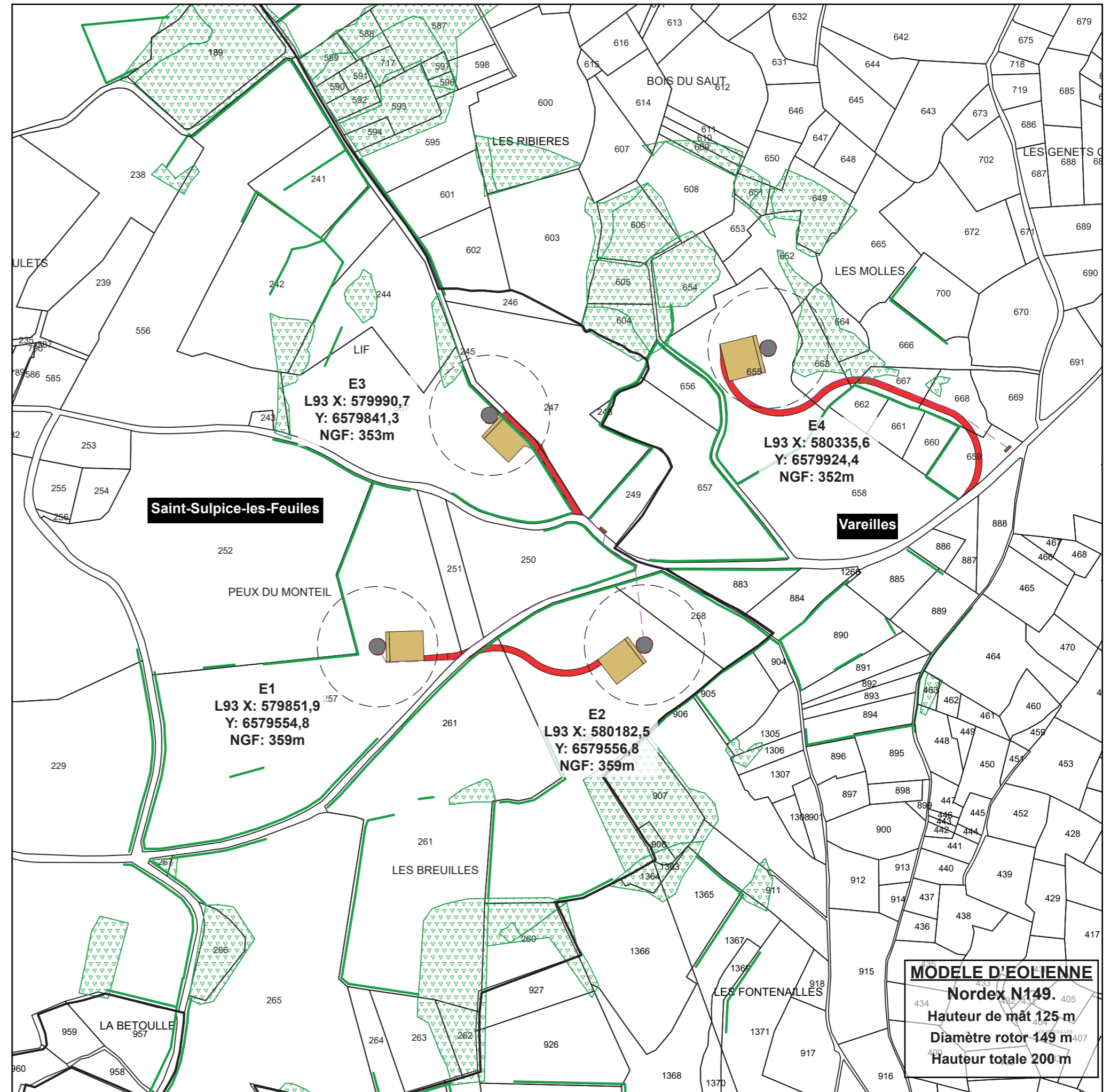
ECHELLE

1/5 000° (impression A3 pleine page)



Le 10/10/2019

ENERGIES NOUVELLES
SAS PARC EOLIEN DE LIF
19B, rue de l'Epau
59230 SARS-ET-ROSIERES



MODELE D'EOLIENNE
Nordex N149.
Hauteur de mât 125 m
Diamètre rotor 149 m
Hauteur totale 200 m

SAS PARC EOLIEN DE LIF

Communes de Saint-Sulpice-les-Feuilles (87) et Vareilles (23)

Plan d'ensemble

(art. R.181-13 7° du Code de l'Environnement)

- Aire de survol des pales
- Limite communale
- Accès créés et maintenus
- Plateformes créées et maintenues
- Fondation
- Raccordement électrique interne
- Poste de livraison
- Bois, forêt
- Haie

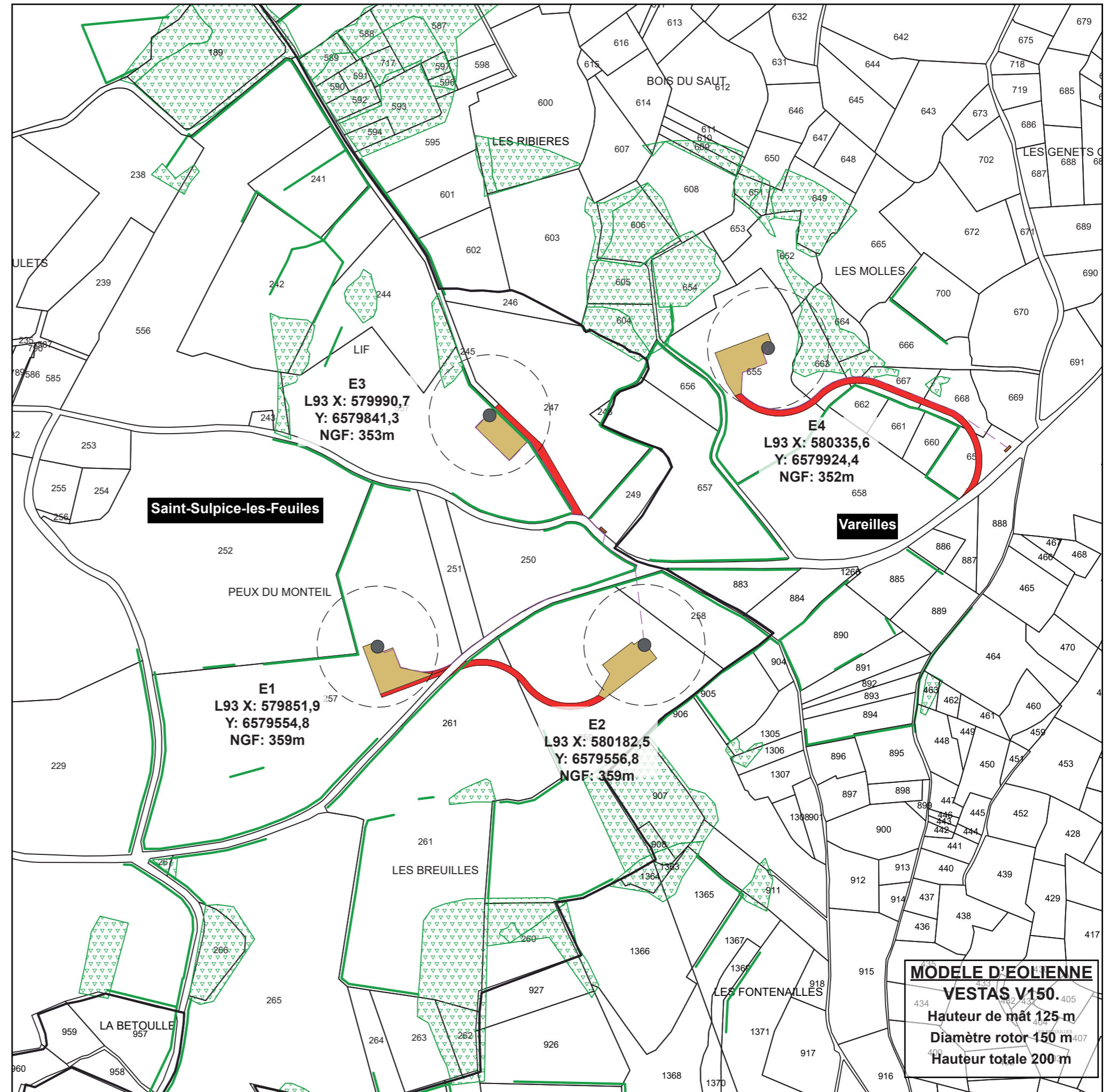
ECHELLE

1/5 000° (impression A3 pleine page)

0 5 10 km

ESCOFI
ENERGIES NOUVELLES
SAS PARC EOLIEN DE LIF
19B, rue de l'Épau
59230 SARS-ET-ROSIÈRES

Le 10/10/2019



MODELE D'EOLIENNE
VESTAS V150.
Hauteur de mât 125 m
Diamètre rotor 150 m
Hauteur totale 200 m

4 Plans d'ensemble au 1/1000^{ème} (PJ n°48)



Parc éolien de Lif SAS
12, rue de la Fontaine
59121 PROUVY

Monsieur le Préfet
1 rue de la Préfecture
87000 LIMOGES

NANTES, le 20 novembre 2018

Objet : Contenu du dossier de demande d'autorisation Environnementale – Echelle réduite du plan d'ensemble

Monsieur le Préfet,

Je soussigné, Jean Edouard DELABY, Président d'ESCOFI, SAS au capital de 1 500 186 € et dont le siège social est à PROUVY (59121), 12, rue de la Fontaine, disposant des pouvoirs que lui confèrent les statuts de la société et le comité de surveillance,

Ai l'honneur de solliciter une dérogation concernant l'échelle du plan d'ensemble à joindre au dossier de demande d'autorisation environnementale du Parc éolien de Lif, situé sur les communes de Saint-Sulpice-les-Feuilles et Vareilles.

En effet, conformément aux dispositions de l'article D.181-15-2 9° du code de l'Environnement, nous souhaitons que l'échelle du plan d'ensemble, par principe de 1/200, soit **réduite au 1/1000 dans le présent dossier**, compte-tenu des dimensions des installations.

Restant à votre disposition pour tout renseignement ou complément d'information, nous vous prions d'agréer, Monsieur le Préfet, l'expression de notre considération distinguée.

Jean-Edouard DELABY
Président ESCOFI ENERGIES NOUVELLES

A handwritten signature in blue ink, appearing to read 'J. Delaby', is written over a faint circular stamp.

12, rue de la Fontaine - 59121 PROUVY - Tel : 03.27.21.99.20 - Fax : 03.27.21.99.21

SAS au capital de 1 500 186 € - Siret 345 154 710 00015 - RC Valenciennes 354 154 710 - TVA FR06345154710

MODELE D'EOLIENNE

GE 158.

Hauteur de mât 121 m

Diamètre rotor 158 m













Hauteur totale 200 m

SAS PARC EOLIEN DE LIF

Communes de Saint-Sulpice-les-Feuilles (87) et Vareilles (23)

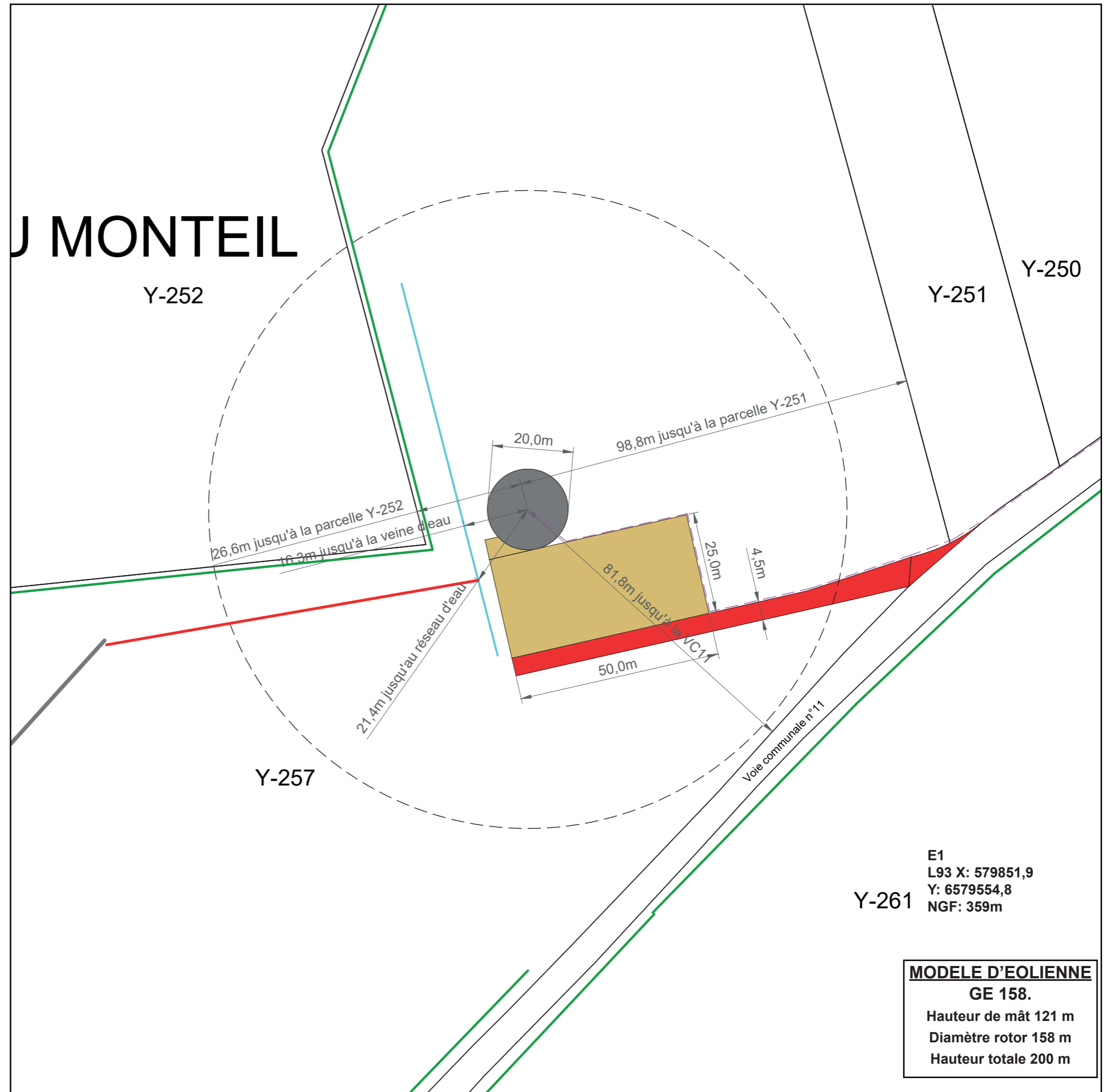
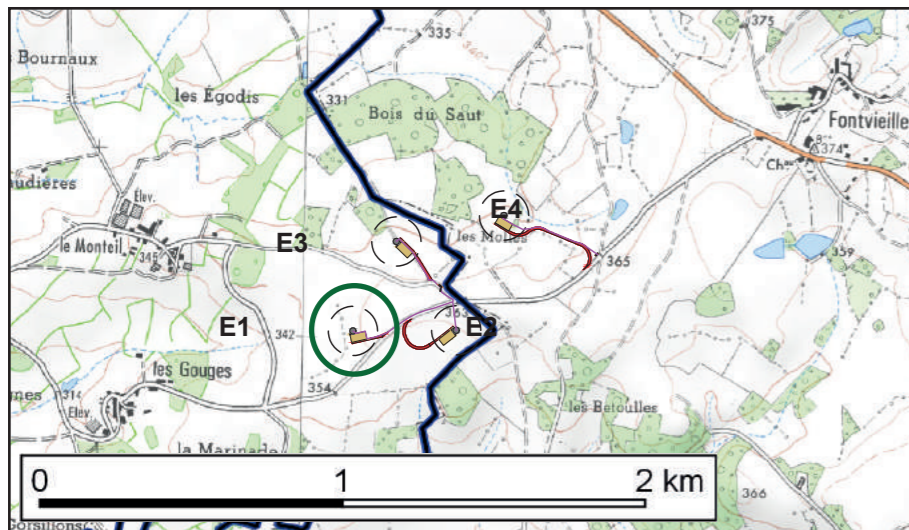
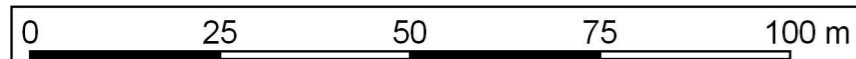
Plan d'ensemble - E1

(art. R.181-13 7° du Code de l'Environnement)

-  Aire de survol des pales
-  Limite communale
-  Accès créés et maintenus
-  Plateformes créées et maintenues
-  Fondation
-  Raccordement électrique interne
-  Poste de livraison
-  Bois, forêt
-  Haie
-  Réseau d'eau - canalisation béton
-  Réseau d'eau - canalisation plastique
-  Réseau d'eau - veine d'eau

ECHELLE

1/1 000° (impression A3 pleine page)



E1
 L93 X: 579851,9
 Y: 6579554,8
 NGF: 359m

MODELE D'EOLIENNE

GE 158.

Hauteur de mât 121 m
 Diamètre rotor 158 m
 Hauteur totale 200 m



Le 10/10/2019

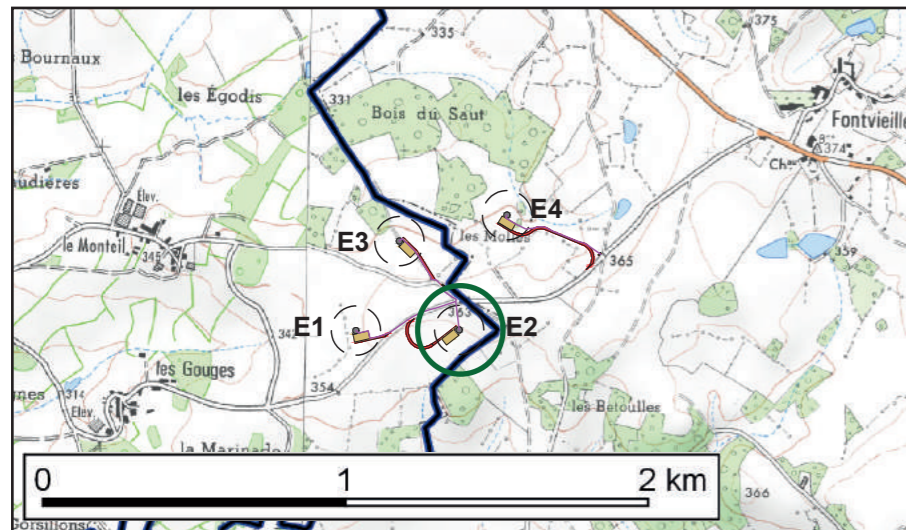
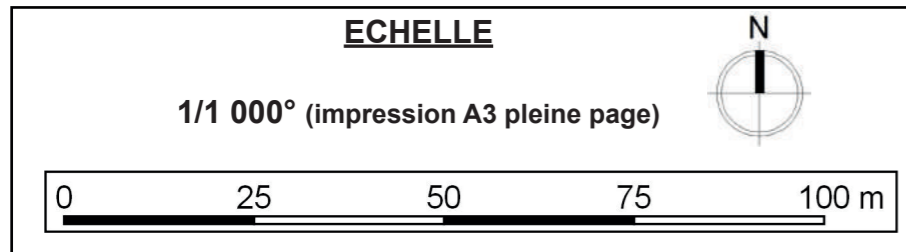
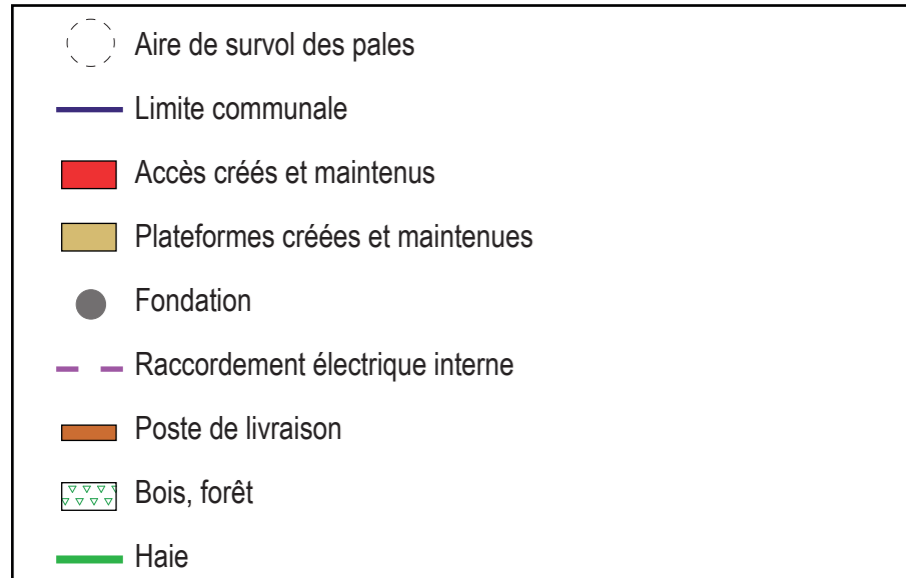
ENERGIES NOUVELLES
 SAS PARC EOLIEN DE LIF
 19B, rue de l'Epau
 59230 SARS-ET-ROSIERES

SAS PARC EOLIEN DE LIF

Communes de Saint-Sulpice-les-Feuilles (87) et Vareilles (23)

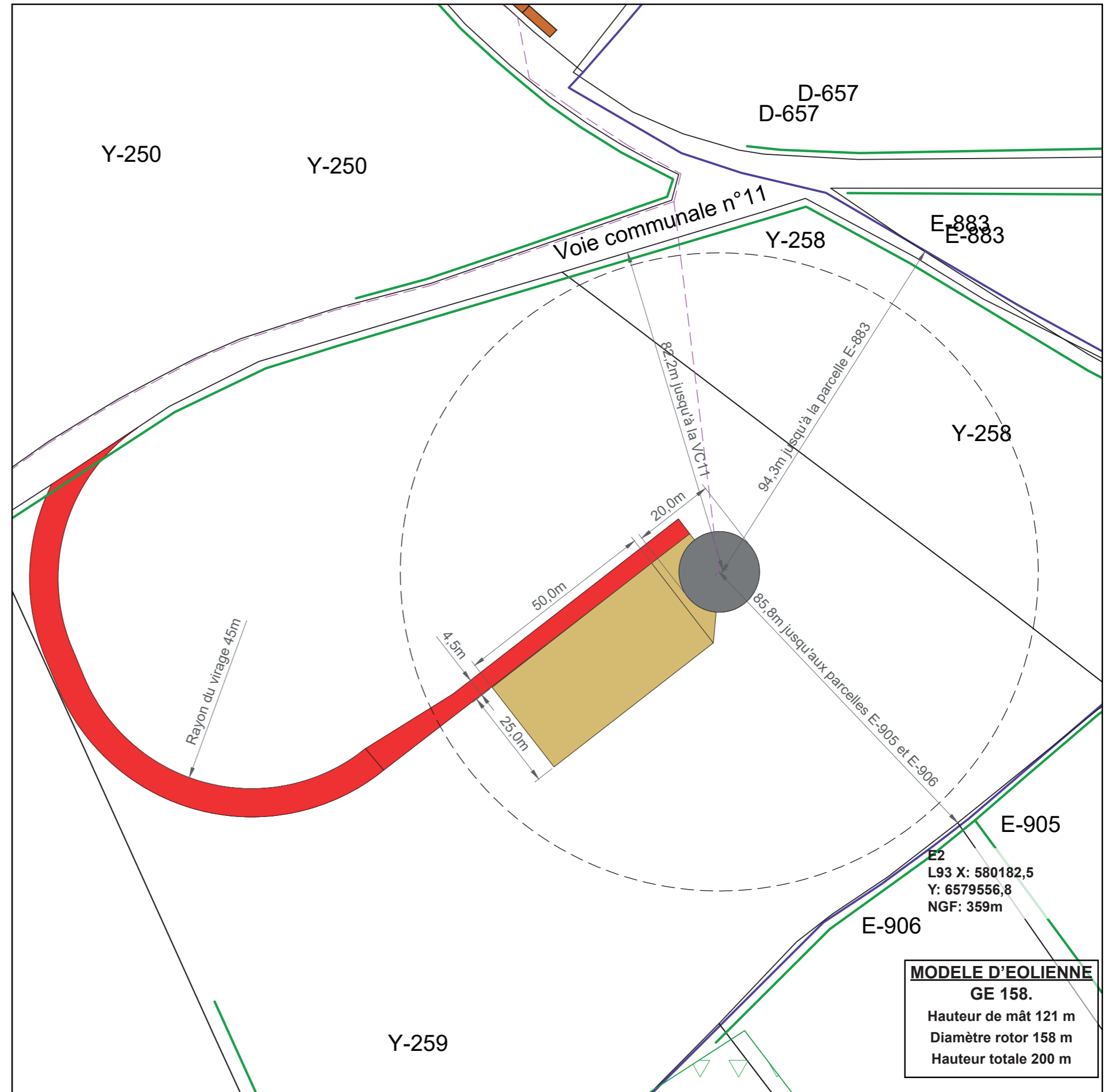
Plan d'ensemble - E2

(art. R.181-13 7° du Code de l'Environnement)



SCOFI
ENERGIES NOUVELLES
SAS PARC EOLIEN DE LIF
19B, rue de l'Épau
59230 SARS-ET-ROSIERES

Le 10/10/2019



MODELE D'EOLIENNE
GE 158.
Hauteur de mât 121 m
Diamètre rotor 158 m
Hauteur totale 200 m

SAS PARC EOLIEN DE LIF

Communes de Saint-Sulpice-les-Feuilles (87) et Vareilles (23)

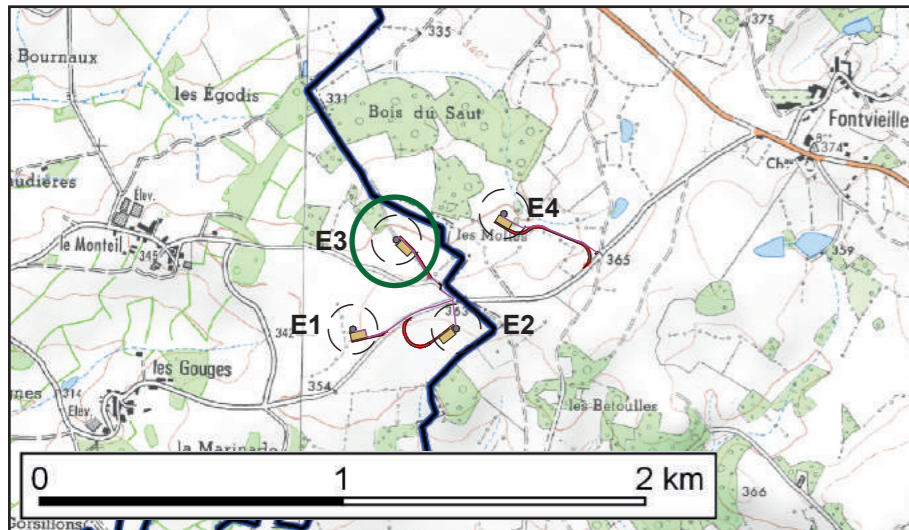
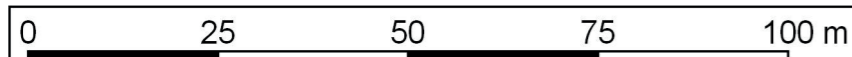
Plan d'ensemble - E3

(art. R.181-13 7° du Code de l'Environnement)

- Aire de survol des pales
- Limite communale
- Accès créés et maintenus
- Plateformes créées et maintenues
- Fondation
- Raccordement électrique interne
- Poste de livraison
- Bois, forêt
- Haie

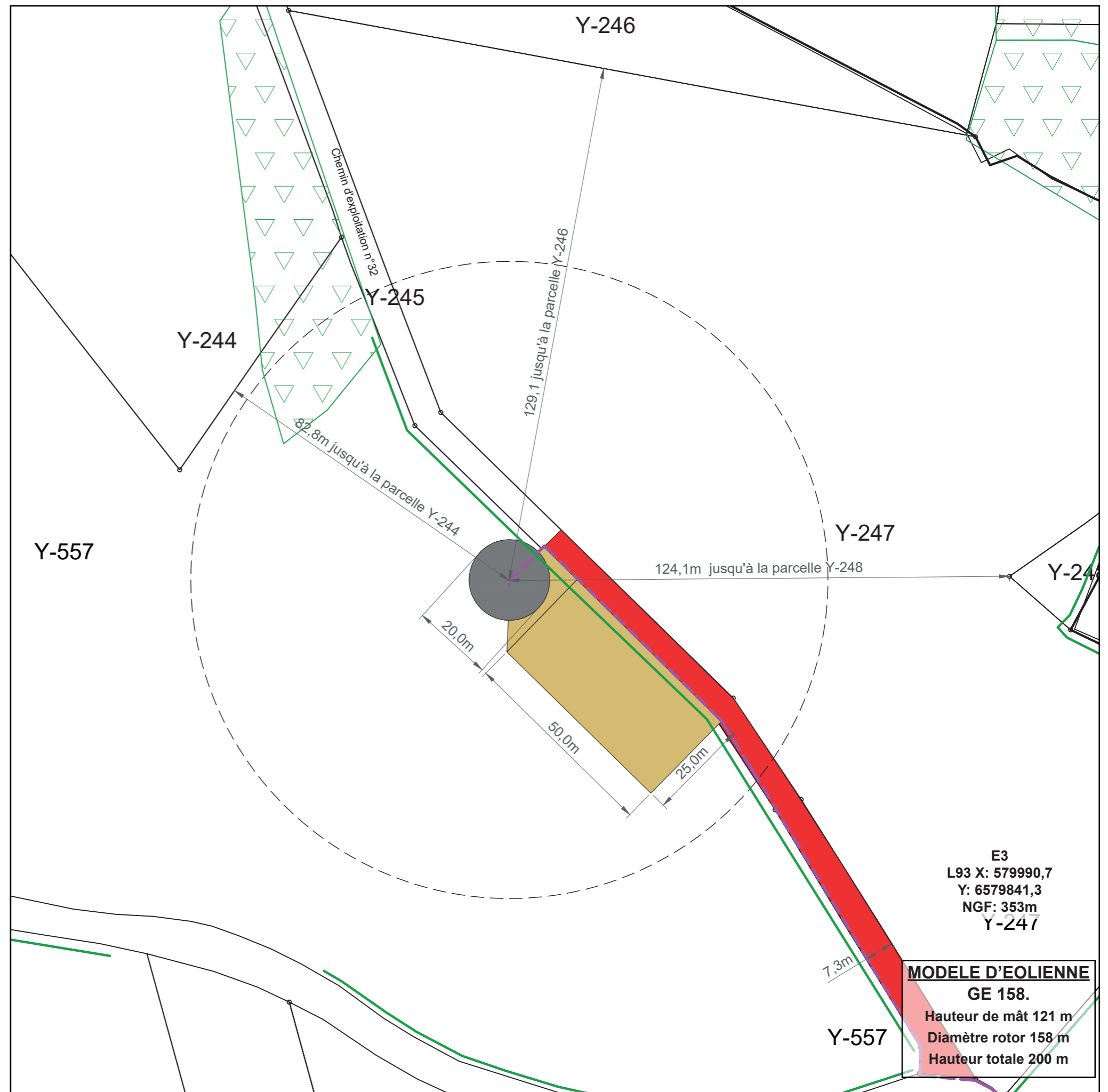
ECHELLE

1/1 000° (impression A3 pleine page)



Le 10/10/2019

ENERGIES NOUVELLES
SAS PARC EOLIEN DE LIF
19B, rue de l'Epau
59230 SARS-ET-ROSIERES



E3
L93 X: 579990,7
Y: 6579841,3
NGF: 353m
Y-247










MODELE D'EOLIENNE
GE 158.
Hauteur de mât 121 m
Diamètre rotor 158 m
Hauteur totale 200 m

SAS PARC EOLIEN DE LIF

Communes de Saint-Sulpice-les-Feuilles (87) et Vareilles (23)

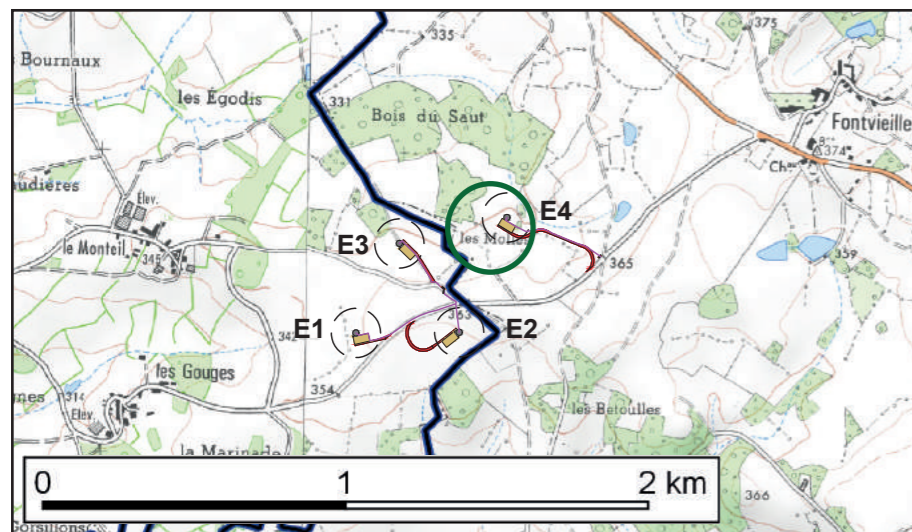
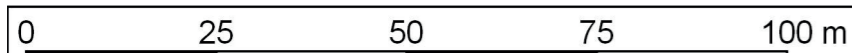
Plan d'ensemble - E4

(art. R.181-13 7° du Code de l'Environnement)

-  Aire de survol des pales
-  Limite communale
-  Accès créés et maintenus
-  Plateformes créées et maintenues
-  Fondation
-  Raccordement électrique interne
-  Poste de livraison
-  Bois, forêt
-  Haie

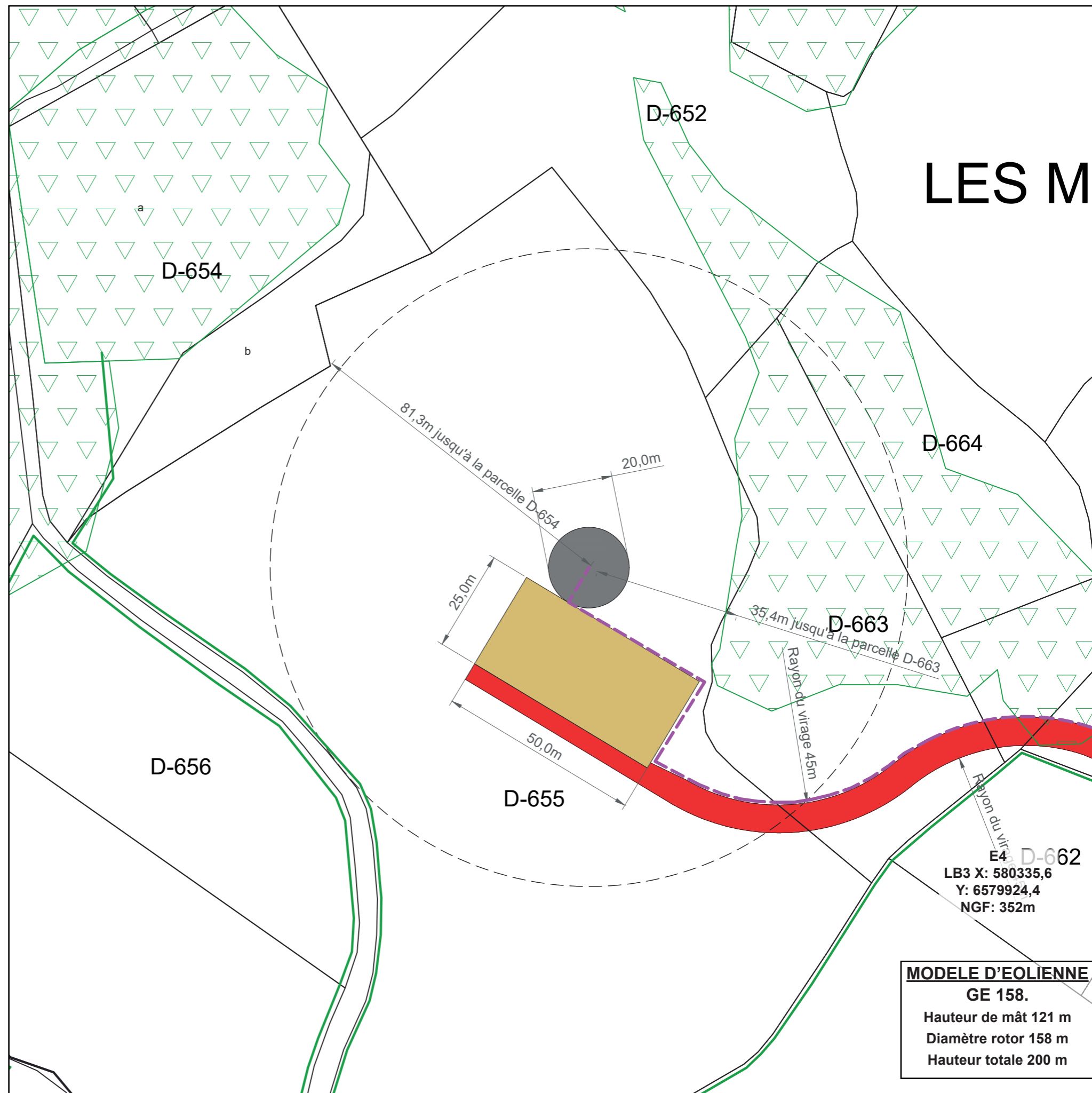
ECHELLE

1/1 000° (impression A3 pleine page)



Le 10/10/2019

ENERGIES NOUVELLES
SAS PARC EOLIEN DE LIF
 19B, rue de l'Epau
 59230 SARS-ET-ROSIERES



MODELE D'EOLIENNE
GE 158.
 Hauteur de mât 121 m
 Diamètre rotor 158 m
 Hauteur totale 200 m

SAS PARC EOLIEN DE LIF

Communes de Saint-Sulpice-les-Feuilles (87) et Vareilles (23)

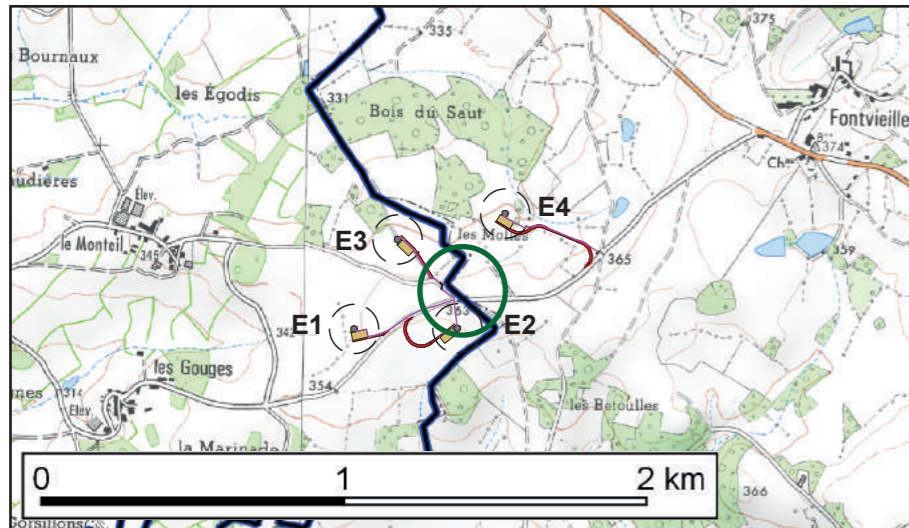
Plan d'ensemble - PDL1

(art. R.181-13 7° du Code de l'Environnement)

- Aire de survol des pales
- Limite communale
- Accès créés et maintenus
- Plateformes créées et maintenues
- Fondation
- Raccordement électrique interne
- Poste de livraison
- Bois, forêt
- Haie

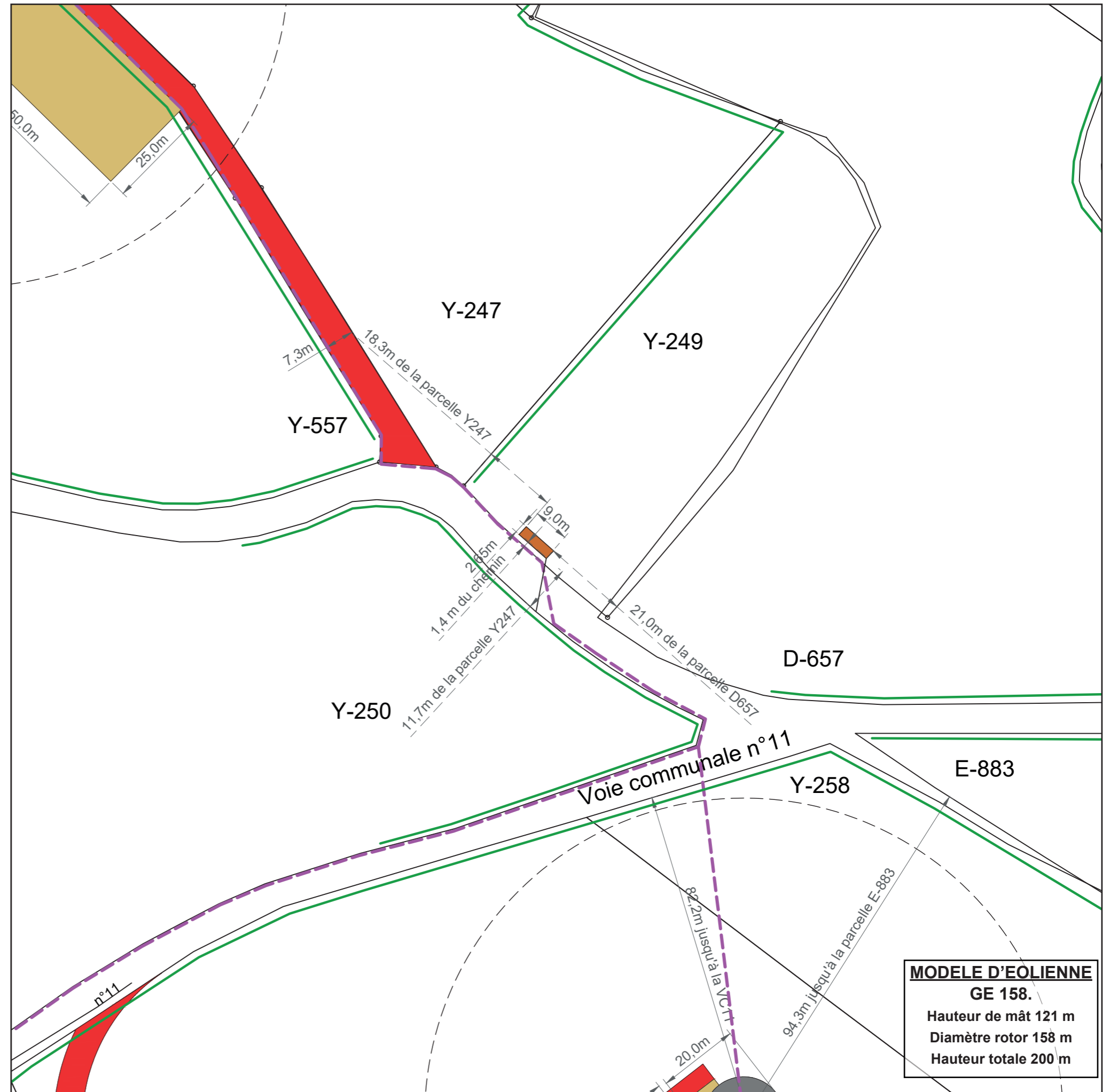
ECHELLE

1/1 000° (impression A3 pleine page)



Le 10/10/2019

ENERGIES NOUVELLES
SAS PARC EOLIEN DE LIF
19B, rue de l'Epau
59230 SARS-ET-ROSIERES












MODELE D'EOLIENNE
GE 158.
Hauteur de mât 121 m
Diamètre rotor 158 m
Hauteur totale 200 m

SAS PARC EOLIEN DE LIF

Communes de Saint-Sulpice-les-Feuilles (87) et Vareilles (23)

Plan d'ensemble - PDL2

(art. R.181-13 7° du Code de l'Environnement)

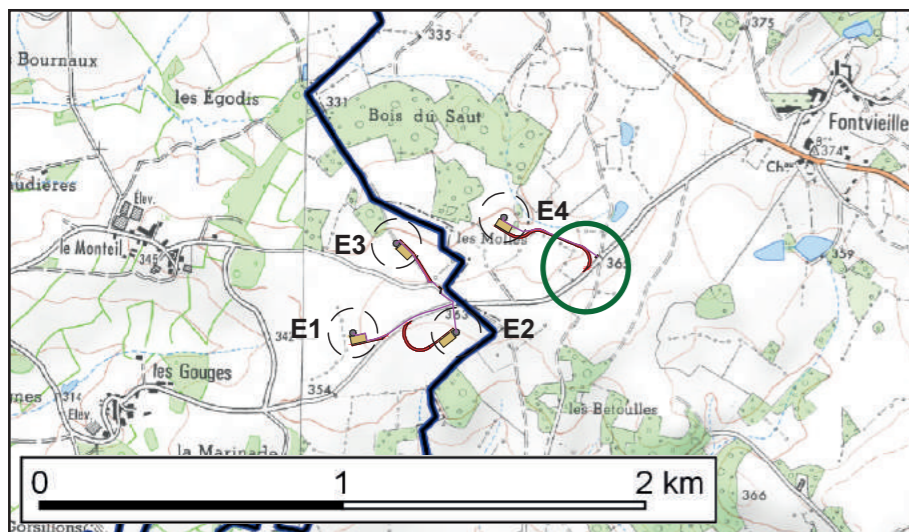
-  Aire de survol des pales
-  Limite communale
-  Accès créés et maintenus
-  Plateformes créées et maintenues
-  Fondation
-  Raccordement électrique interne
-  Poste de livraison
-  Bois, forêt
-  Haie

ECHELLE

1/1 000° (impression A3 pleine page)

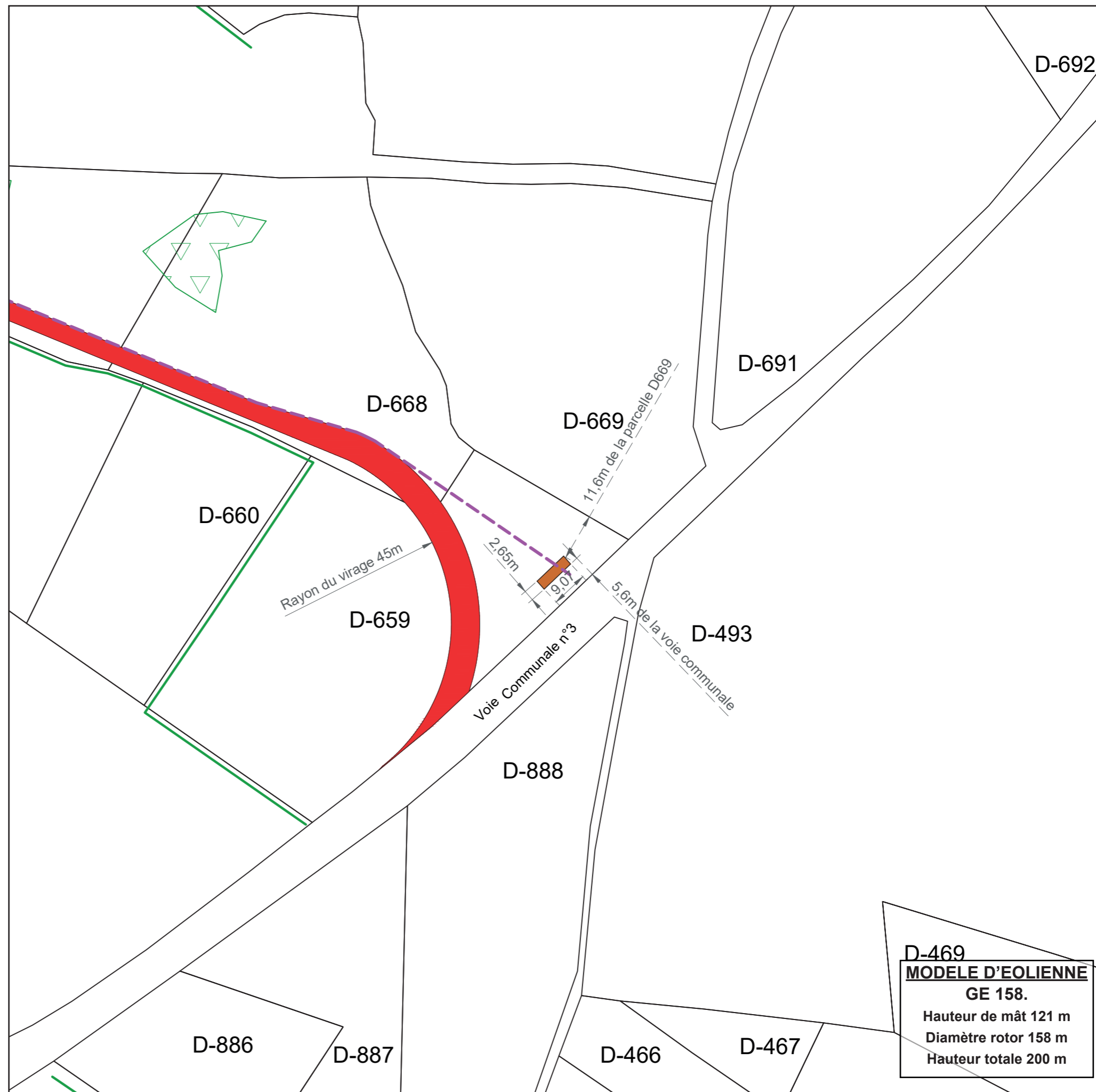


0 25 50 75 100 m



Le 10/10/2019

ENERGIES NOUVELLES
SAS PARC EOLIEN DE LIF
19B, rue de l'Epau
59230 SARS-ET-ROSIERES




D-469
MODELE D'EOLIENNE
GE 158.
Hauteur de mât 121 m
Diamètre rotor 158 m
Hauteur totale 200 m

SAS PARC EOLIEN DE LIF

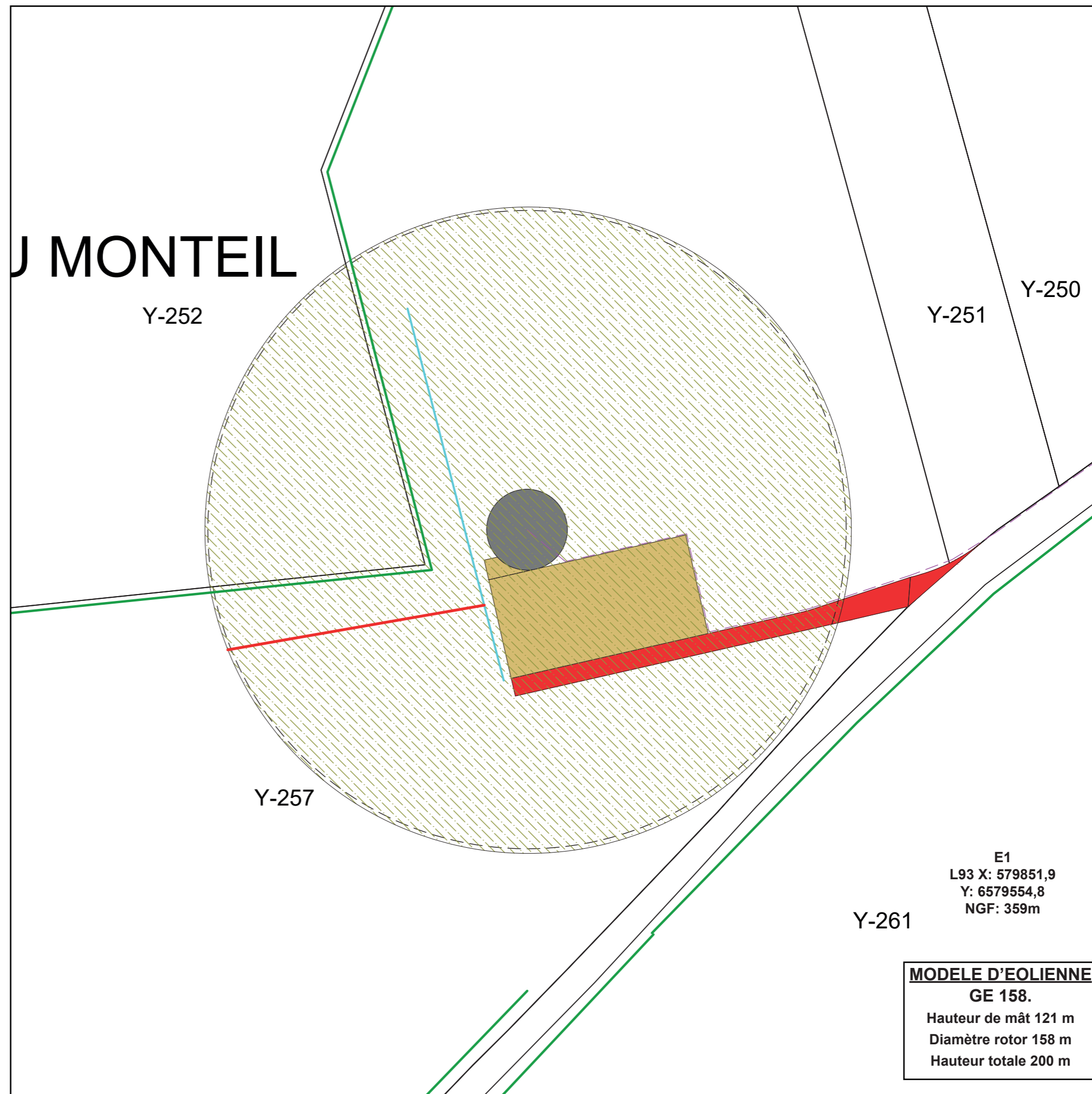
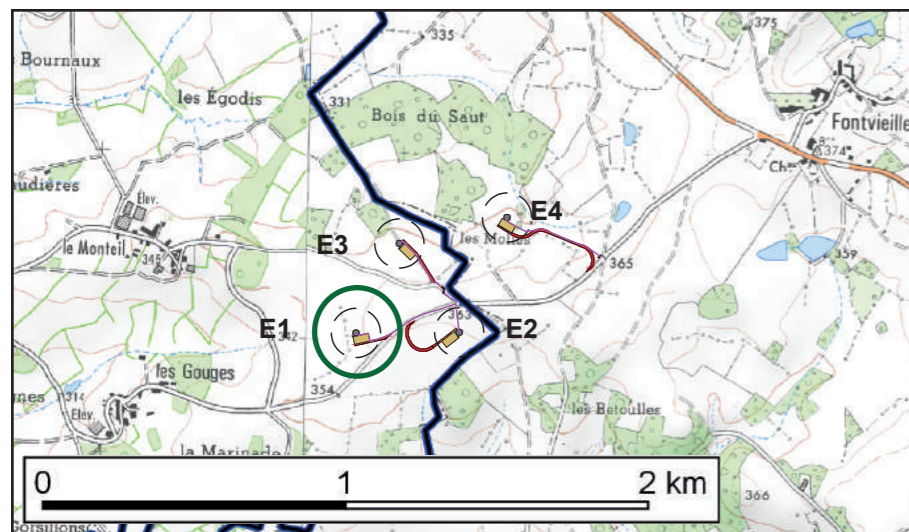
Communes de Saint-Sulpice-les-Feuilles (87) et Vareilles (23)

Affectation des terrains avoisinants - E1



ECHELLE

1/1 000° (impression A3 pleine page)



Le 10/10/2019

ENERGIES NOUVELLES
SAS PARC EOLIEN DE LIF
19B, rue de l'Epau
59230 SARS-ET-ROSIERES

SAS PARC EOLIEN DE LIF

Communes de Saint-Sulpice-les-Feuilles (87) et Vareilles (23)

Affectation des terrains avoisinants - E2

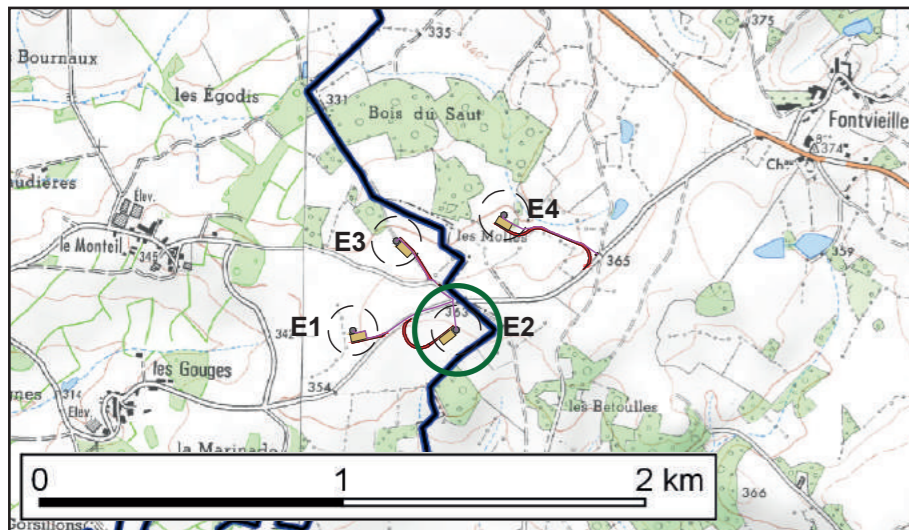
- Aire de survol des pales
- Limite communale
- Accès créés et maintenus
- Plateformes créées et maintenues
- Fondation
- Raccordement électrique interne
- Poste de livraison
- Prairie / pâture
- Route / chemin
- Haie
- Culture
- Boisement
- Fossé

ECHELLE

1/1 000° (impression A3 pleine page)

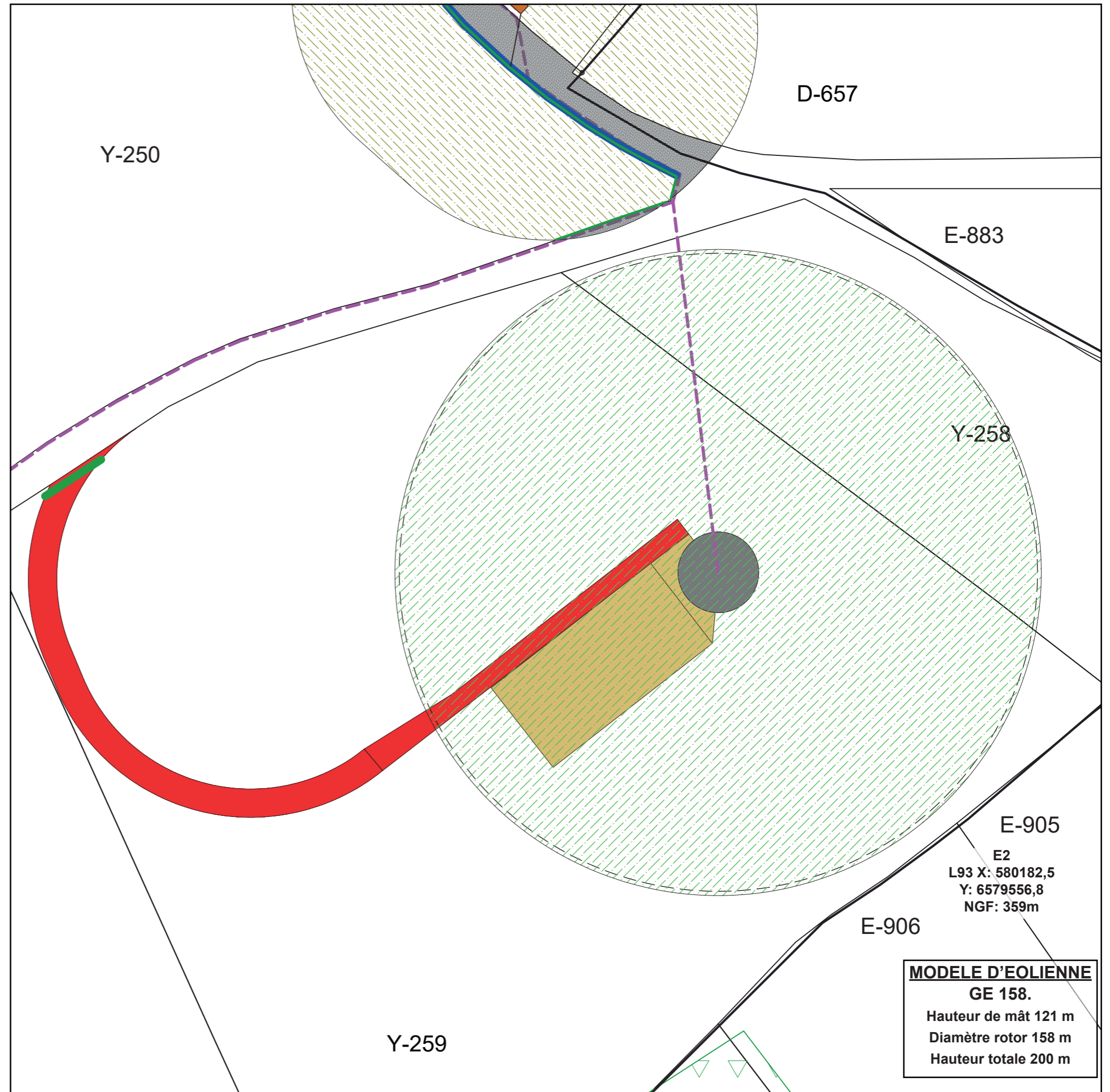


0 25 50 75 100 m



Le 10/10/2019

ENERGIES NOUVELLES
SAS PARC EOLIEN DE LIF
19B, rue de l'Épau
59230 SARS-ET-ROSIERES



E2
L93 X: 580182,5
Y: 6579556,8
NGF: 359m

MODELE D'EOLIENNE

GE 158.

Hauteur de mât 121 m
Diamètre rotor 158 m
Hauteur totale 200 m

SAS PARC EOLIEN DE LIF

Communes de Saint-Sulpice-les-Feuilles (87) et Vareilles (23)

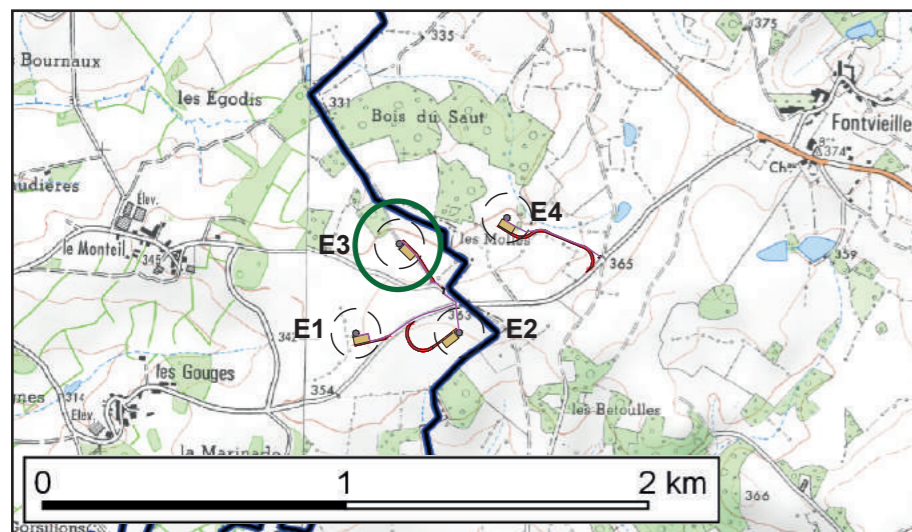
Affectation des terrains avoisinants - E3

- Aire de survol des pales
- Limite communale
- Accès créés et maintenus
- Plateformes créées et maintenues
- Fondation
- Raccordement électrique interne
- Poste de livraison
- Prairie / pâture
- Route / chemin
- Haie
- Culture
- Boisement
- Fossé

ECHELLE

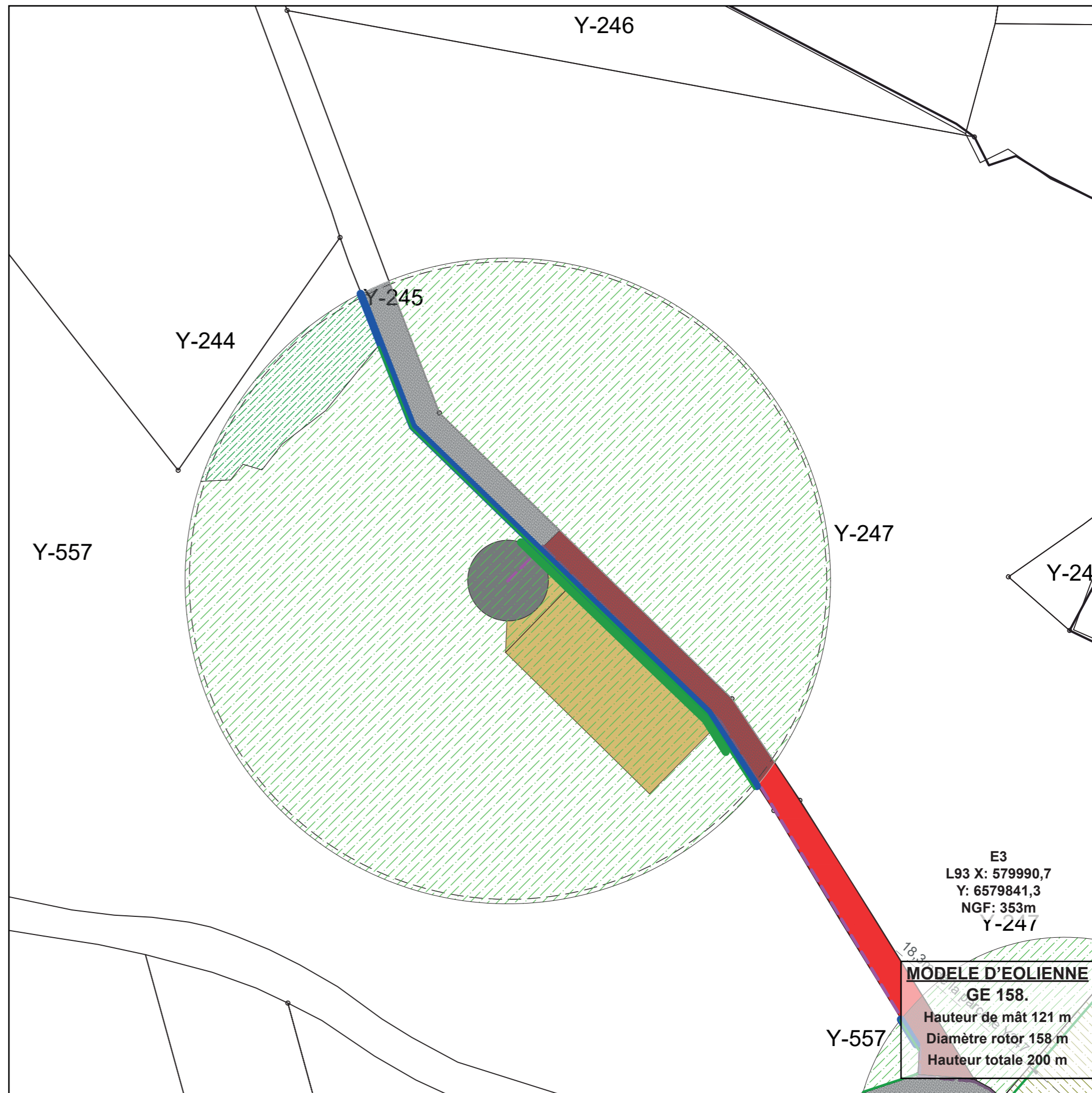
1/1 000° (impression A3 pleine page)

0 25 50 75 100 m



ESCOFI
ENERGIES NOUVELLES
SAS PARC EOLIEN DE LIF
19B, rue de l'Épau
59230 SARS-ET-ROSIERES
















Le 10/10/2019



SAS PARC EOLIEN DE LIF

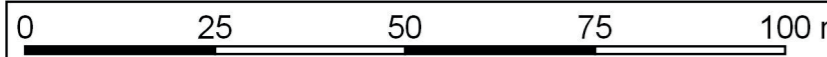

Communes de Saint-Sulpice-les-Feuilles (87) et Vareilles (23)

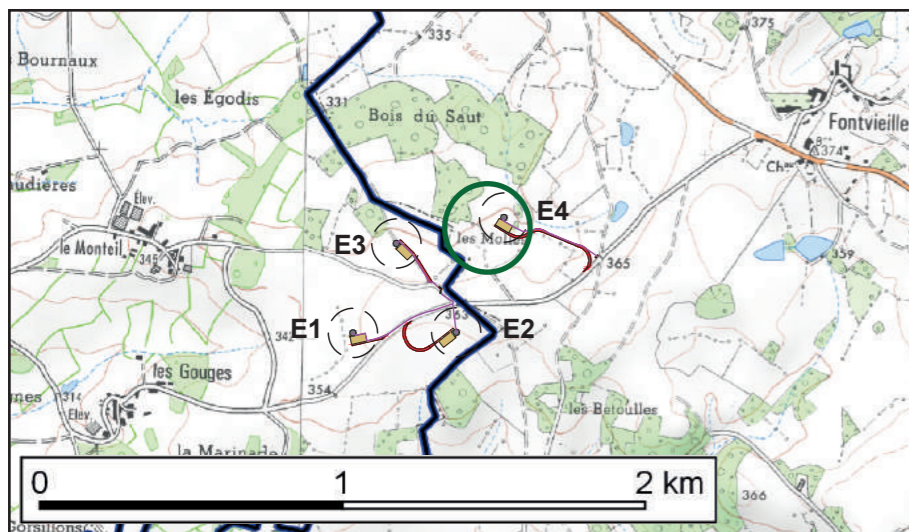
Affectation des terrains avoisinants - E4

	Aire de survol des pales				
	Limite communale				
	Accès créés et maintenus				
	Plateformes créées et maintenues				
	Fondation				
	Raccordement électrique interne				
	Poste de livraison				
	Cours d'eau temporaire				
	Zone humide				
	Prairie / pâture		Route / chemin		Haie
	Culture		Boisement		Fossé

ECHELLE

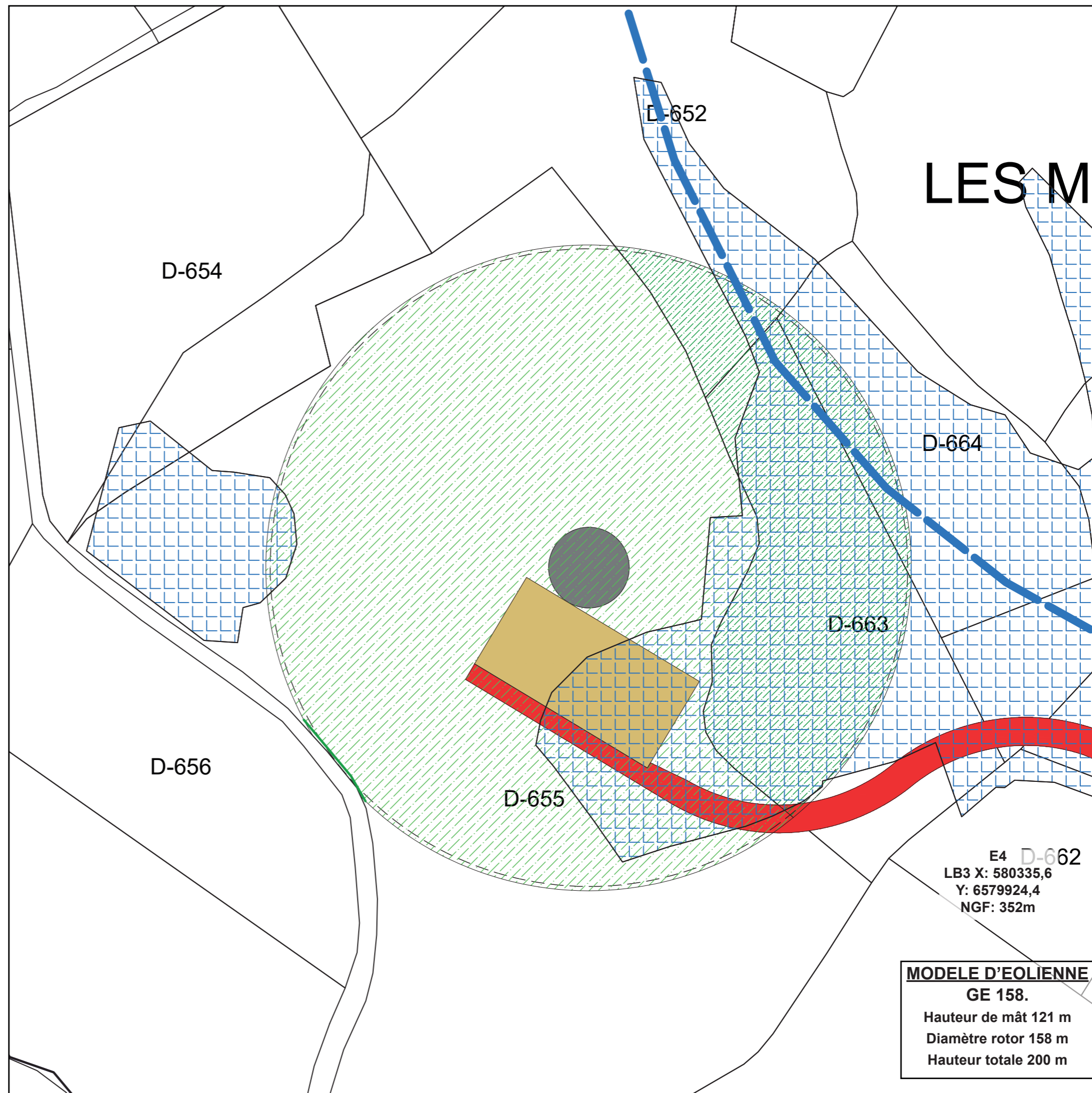
1/1 000° (impression A3 pleine page)




Le 10/10/2019


ENERGIES NOUVELLES
SAS PARC EOLIEN DE LIF
 19B, rue de l'Epau
 59230 SARS-ET-ROSIERES



SAS PARC EOLIEN DE LIF

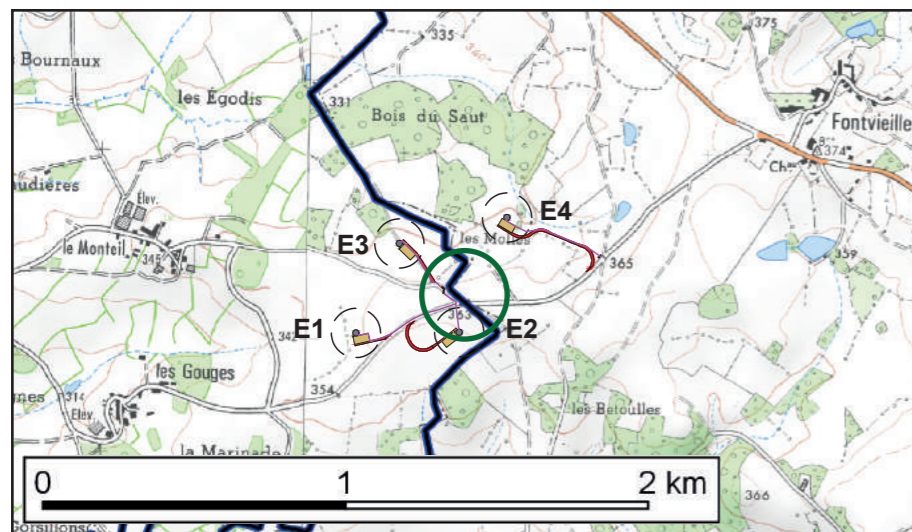
Communes de Saint-Sulpice-les-Feuilles (87) et Vareilles (23)

Affectation des terrains avoisinants - PDL1



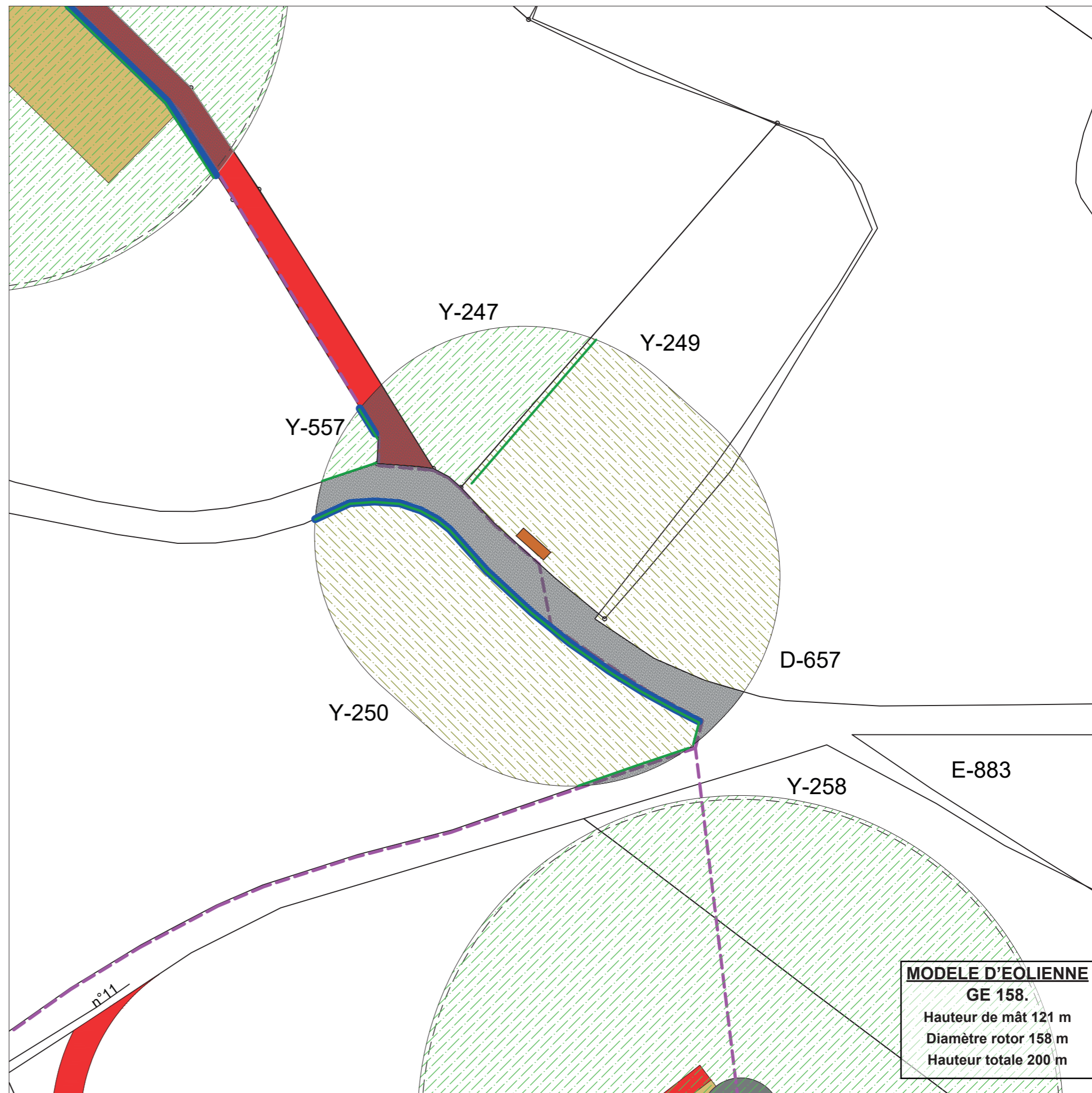
ECHELLE

1/1 000° (impression A3 pleine page)



Le 10/10/2019

ENERGIES NOUVELLES
SAS PARC EOLIEN DE LIF
19B, rue de l'Épau
59230 SARS-ET-ROSIERES


















MODELE D'EOLIENNE
GE 158.
Hauteur de mât 121 m
Diamètre rotor 158 m
Hauteur totale 200 m

SAS PARC EOLIEN DE LIF

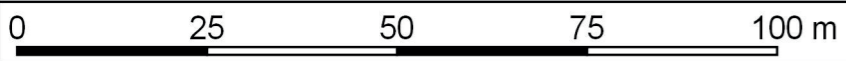

Communes de Saint-Sulpice-les-Feuilles (87) et Vareilles (23)

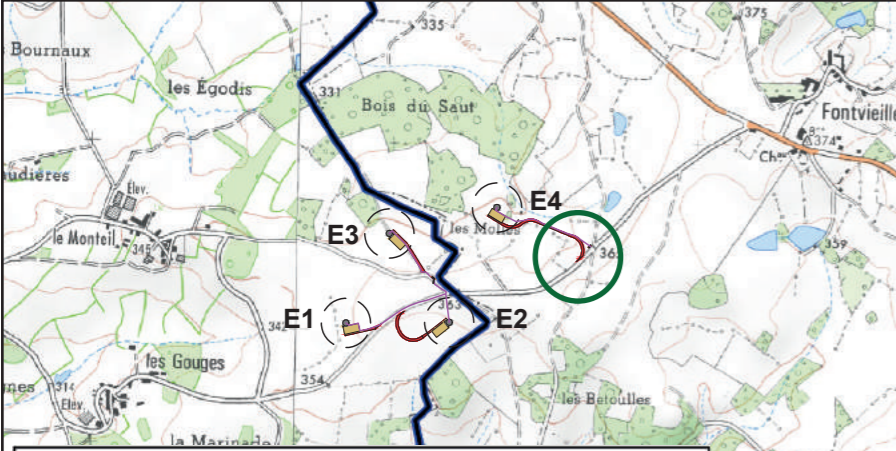
Affectation des terrains avoisinants - PDL2

-  Aire de survol des pales
-  Limite communale
-  Accès créés et maintenus
-  Plateformes créées et maintenues
-  Fondation
-  Raccordement électrique interne
-  Poste de livraison
-  Cours d'eau temporaire
-  Zone humide
-  Prairie / pâture
-  Route / chemin
-  Haie
-  Culture
-  Boisement
-  Fossé

ECHELLE

1/1 000° (impression A3 pleine page)

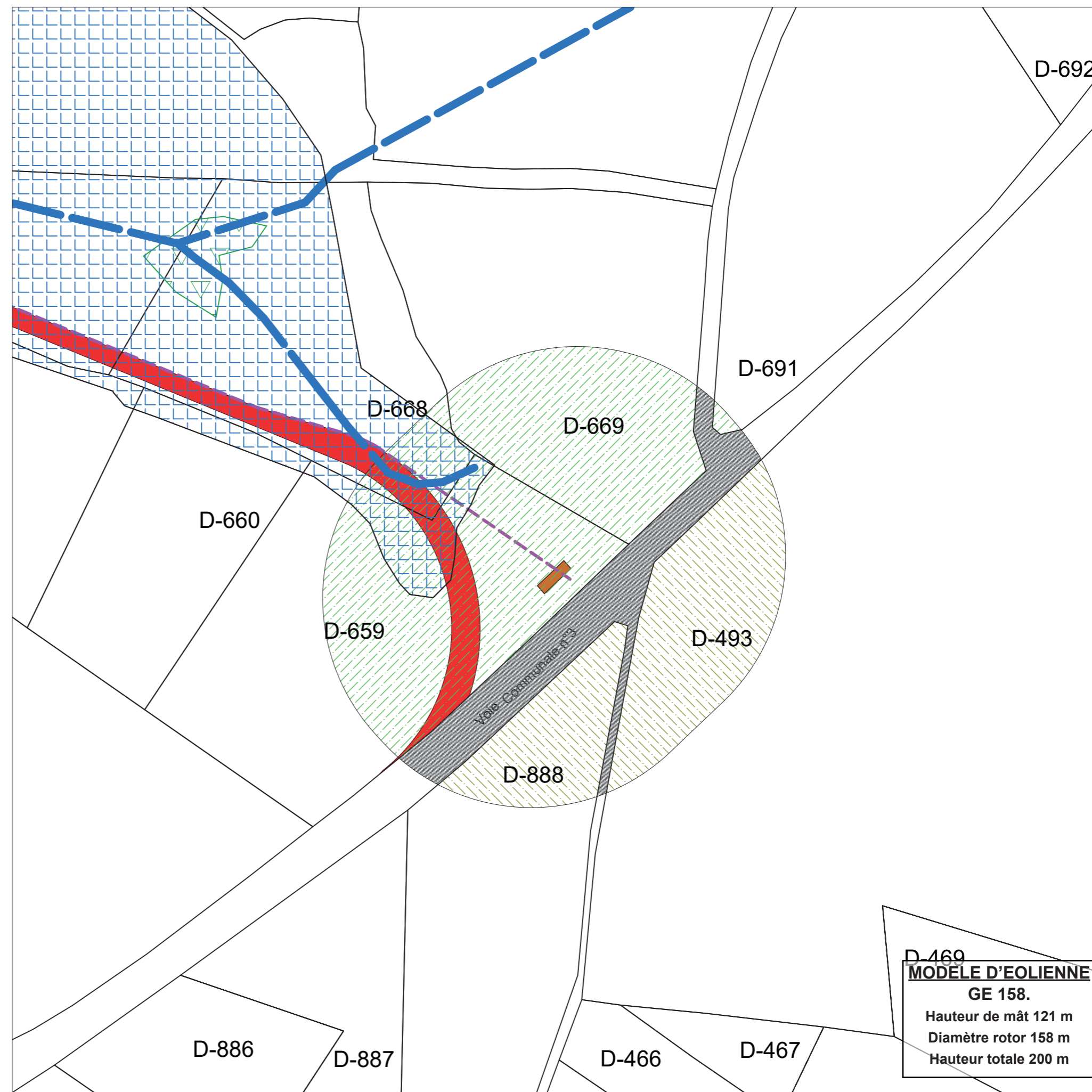


0 1 2 km



Le 10/10/2019

ENERGIES NOUVELLES
SAS PARC EOLIEN DE LIF
 19B, rue de l'Epau
 59230 SARS-ET-ROSIERES



D-469
MODELE D'EOLIENNE
GE 158.
 Hauteur de mât 121 m
 Diamètre rotor 158 m
 Hauteur totale 200 m

MODELE D'EOLIENNE

NORDEX N149.

Hauteur de mât 125 m

Diamètre rotor 149 m













Hauteur totale 200 m

SAS PARC EOLIEN DE LIF

Communes de Saint-Sulpice-les-Feuilles (87) et Vareilles (23)

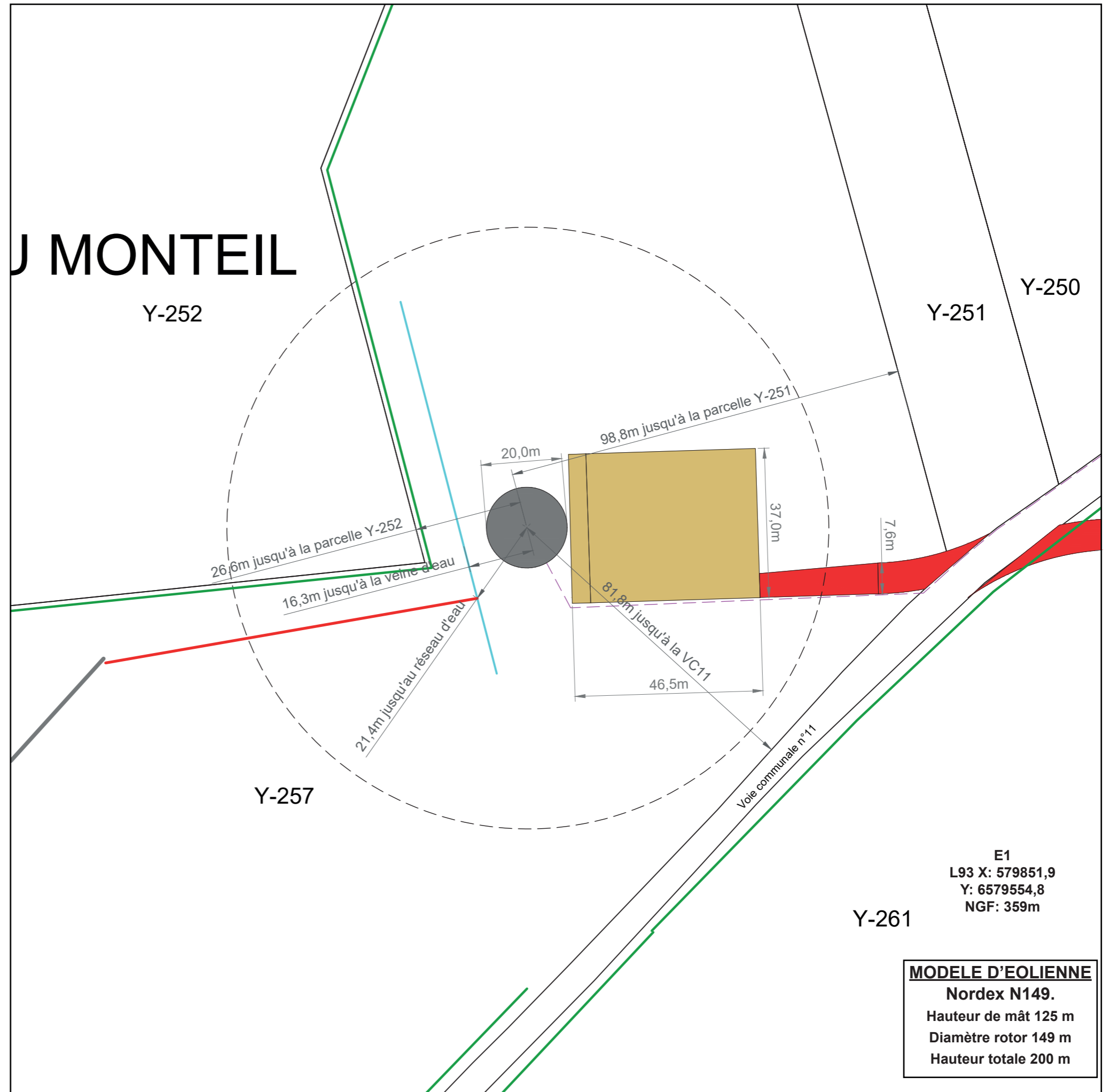
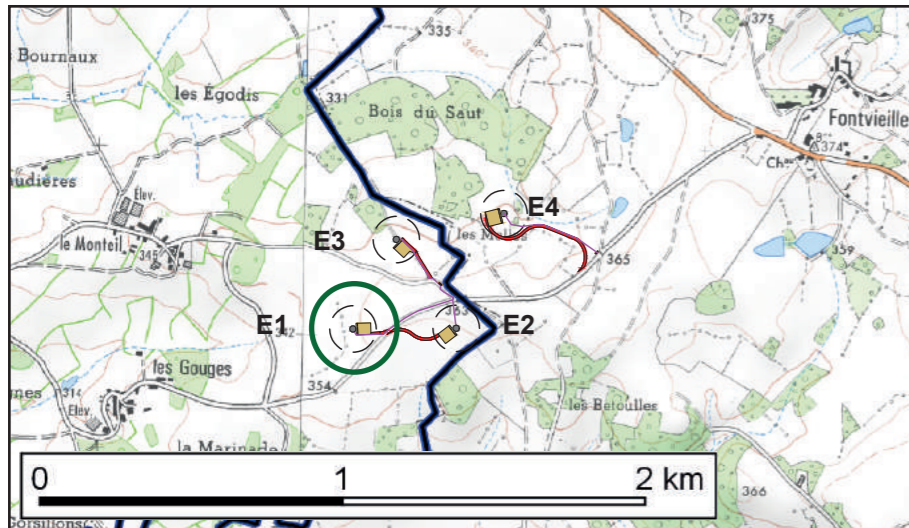
Plan d'ensemble - E1

(art. R.181-13 7° du Code de l'Environnement)

-  Aire de survol des pales
-  Limite communale
-  Accès créés et maintenus
-  Plateformes créées et maintenues
-  Fondation
-  Raccordement électrique interne
-  Poste de livraison
-  Bois, forêt
-  Haie
-  Réseau d'eau - canalisation béton
-  Réseau d'eau - canalisation plastique
-  Réseau d'eau - veine d'eau

ECHELLE

1/1 000° (impression A3 pleine page)



E1
L93 X: 579851,9
Y: 6579554,8
NGF: 359m

Y-261

MODELE D'EOLIENNE

Nordex N149.

Hauteur de mât 125 m
Diamètre rotor 149 m
Hauteur totale 200 m



Le 10/10/2019

ENERGIES NOUVELLES
SAS PARC EOLIEN DE LIF
19B, rue de l'Epau
59230 SARS-ET-ROSIERES

SAS PARC EOLIEN DE LIF

Communes de Saint-Sulpice-les-Feuilles (87) et Vareilles (23)

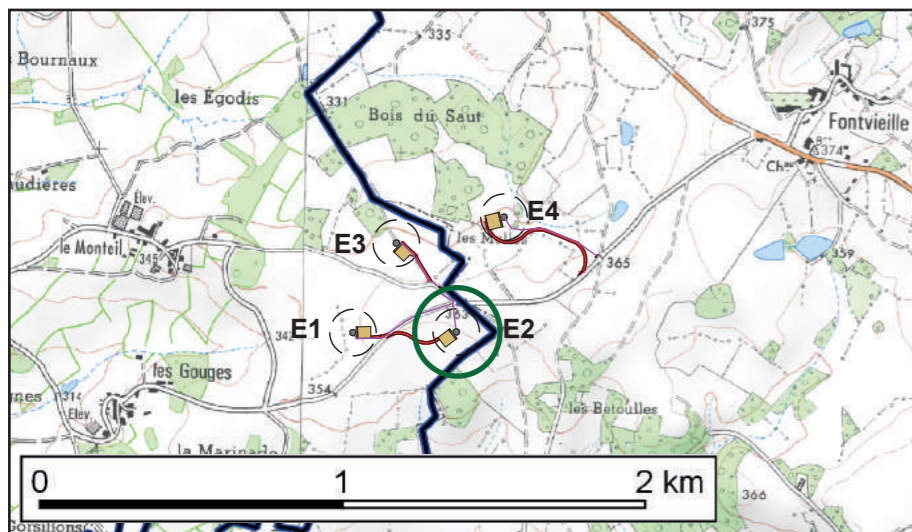
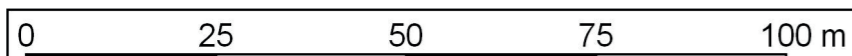
Plan d'ensemble - E2

(art. R.181-13 7° du Code de l'Environnement)

- Aire de survol des pales
- Limite communale
- Accès créés et maintenus
- Plateformes créées et maintenues
- Fondation
- Raccordement électrique interne
- Poste de livraison
- Bois, forêt
- Haie

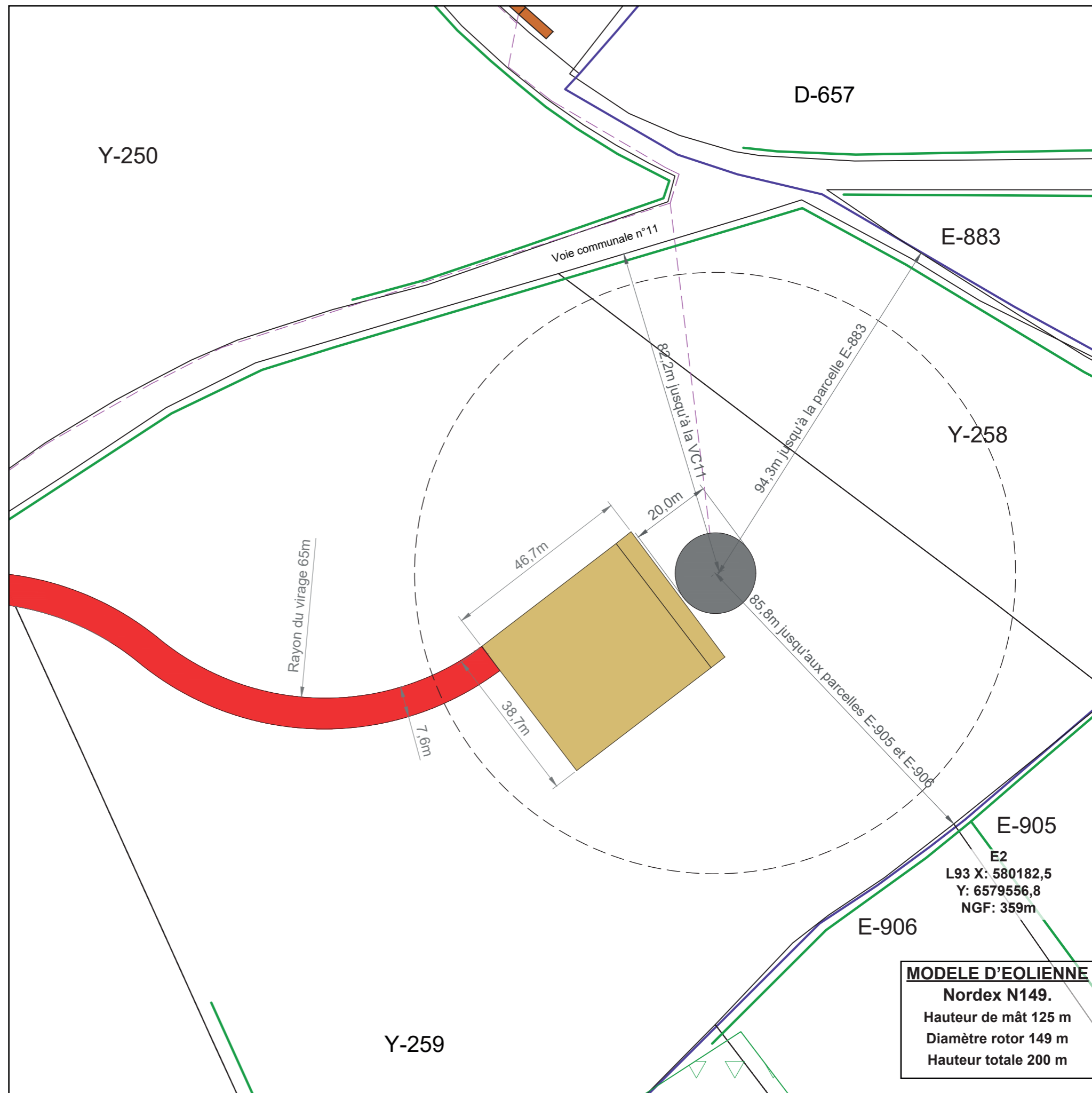
ECHELLE

1/1 000° (impression A3 pleine page)



Le 10/10/2019

ENERGIES NOUVELLES
SAS PARC EOLIEN DE LIF
19B, rue de l'Epau
59230 SARS-ET-ROSIERES



MODELE D'EOLIENNE

Nordex N149.
Hauteur de mât 125 m
Diamètre rotor 149 m
Hauteur totale 200 m










E2
L93 X: 580182,5
Y: 6579556,8
NGF: 359m

SAS PARC EOLIEN DE LIF

Communes de Saint-Sulpice-les-Feuilles (87) et Vareilles (23)

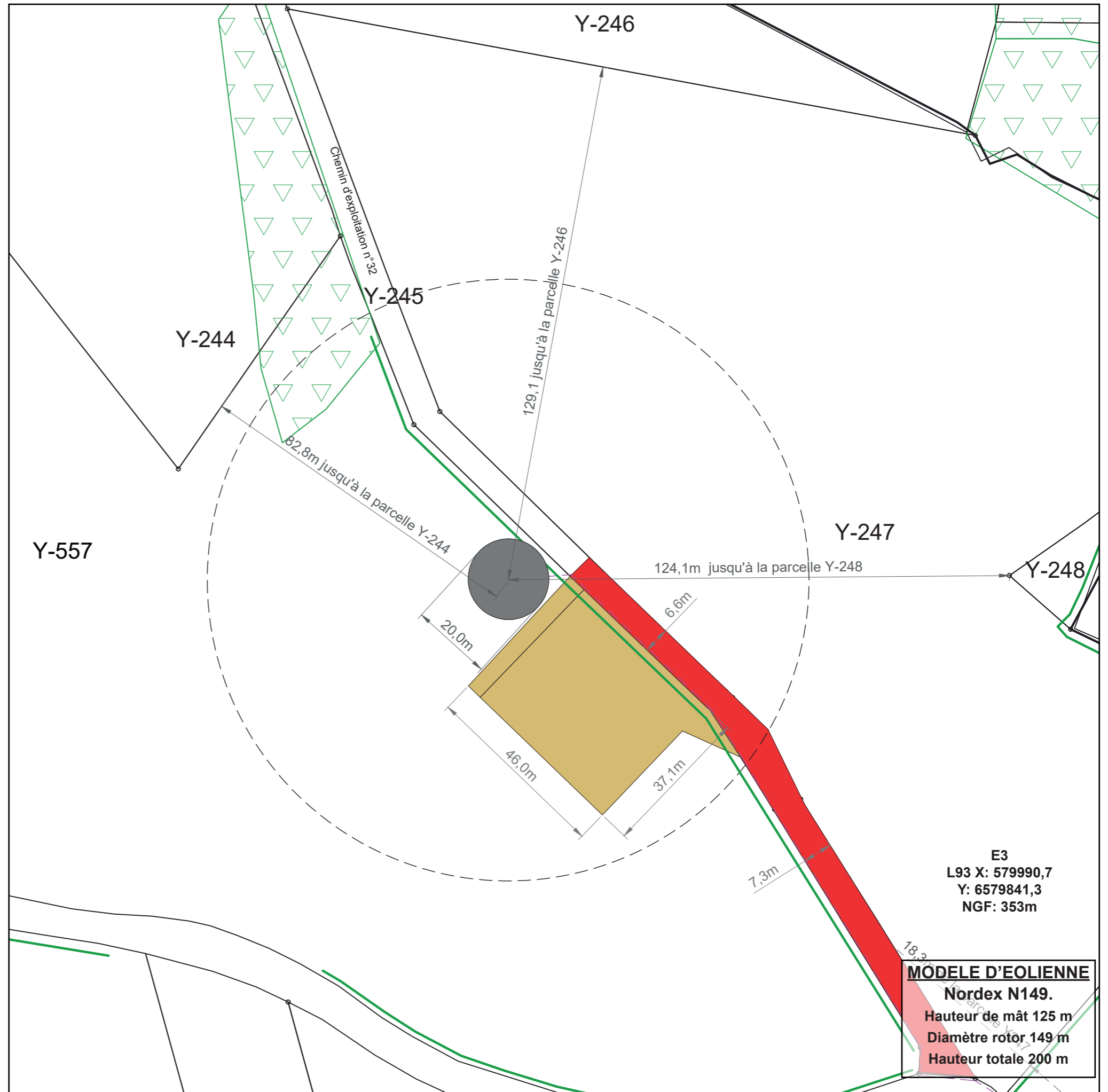
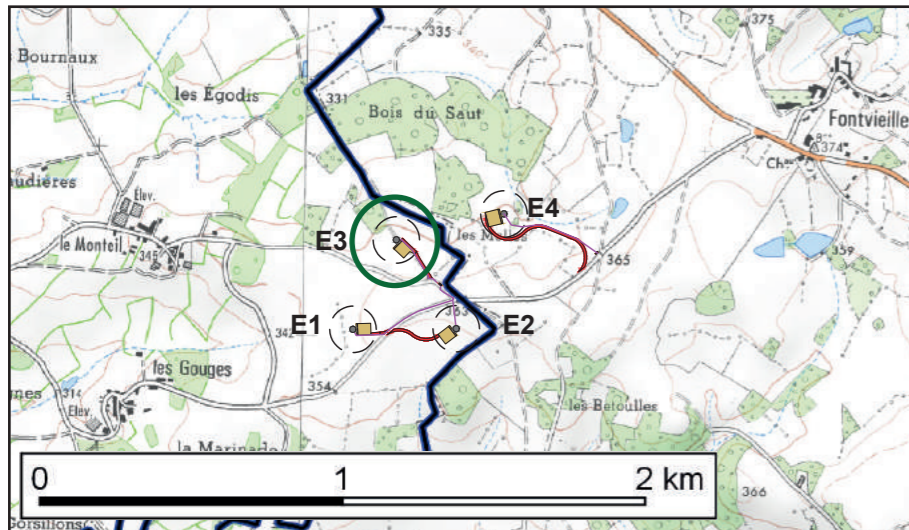
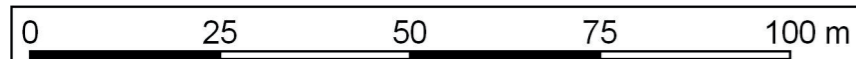
Plan d'ensemble - E3

(art. R.181-13 7° du Code de l'Environnement)

-  Aire de survol des pales
-  Limite communale
-  Accès créés et maintenus
-  Plateformes créées et maintenues
-  Fondation
-  Raccordement électrique interne
-  Poste de livraison
-  Bois, forêt
-  Haie

ECHELLE

1/1 000° (impression A3 pleine page)



E3
 L93 X: 579990,7
 Y: 6579841,3
 NGF: 353m

MODELE D'EOLIENNE
Nordex N149.
 Hauteur de mât 125 m
 Diamètre rotor 149 m
 Hauteur totale 200 m



Le 10/10/2019

ENERGIES NOUVELLES
 SAS PARC EOLIEN DE LIF
 19B, rue de l'Epau
 59230 SARS-ET-ROSIERES

SAS PARC EOLIEN DE LIF

Communes de Saint-Sulpice-les-Feuilles (87) et Vareilles (23)

Plan d'ensemble - E4

(art. R.181-13 7° du Code de l'Environnement)

665

LES MOL

- Aire de survol des pales
- Limite communale
- Accès créés et maintenus
- Plateformes créées et maintenues
- Fondation
- Raccordement électrique interne
- Poste de livraison
- Bois, forêt
- Haie

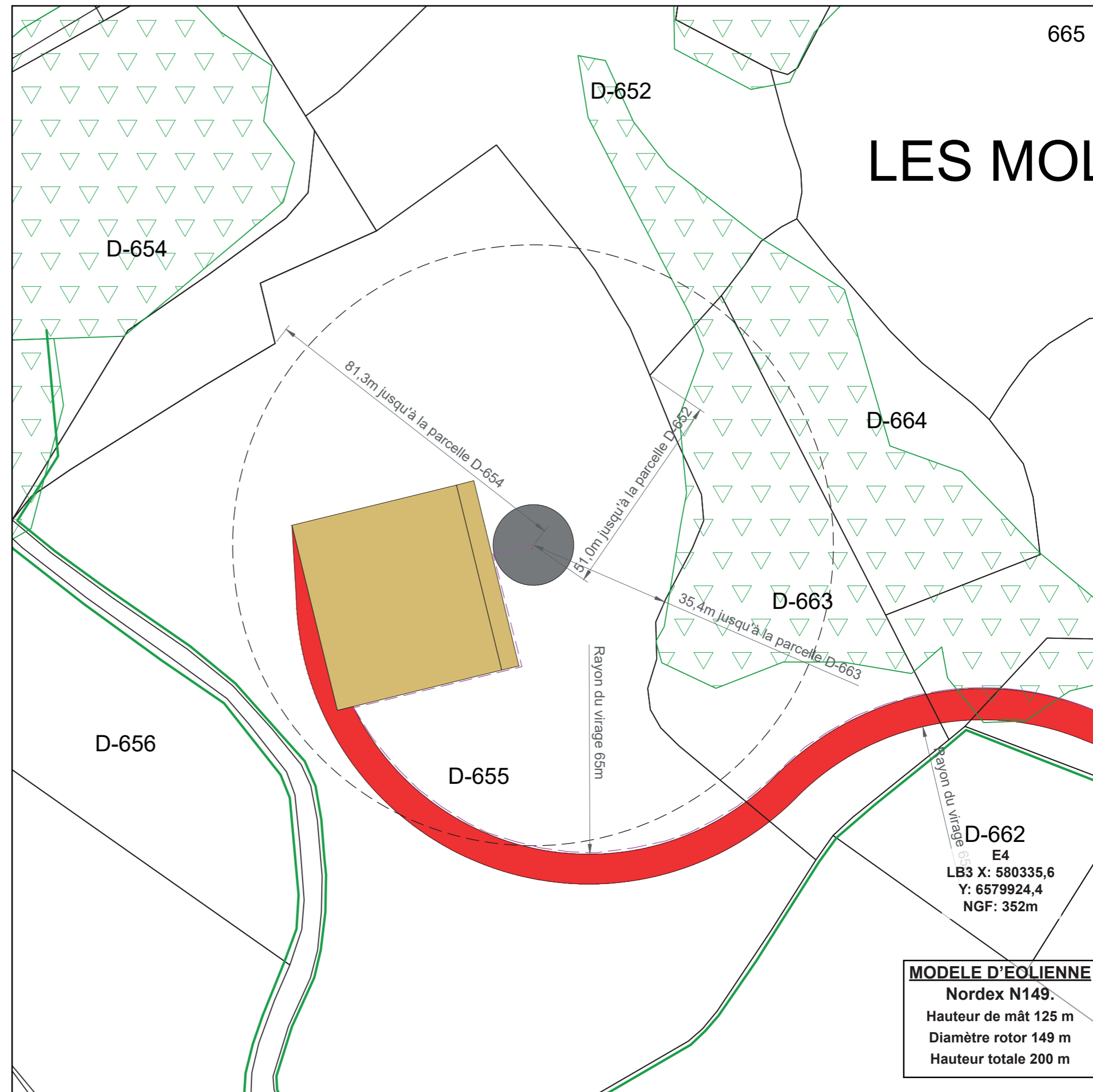
ECHELLE

1/1 000° (impression A3 pleine page)

0 1 2 km

ESCOFI
ENERGIES NOUVELLES
SAS PARC EOLIEN DE LIF
19B, rue de l'Epau
59230 SARS-ET-ROSIERES

Le 10/10/2019



MODELE D'EOLIENNE
Nordex N149.
Hauteur de mât 125 m
Diamètre rotor 149 m
Hauteur totale 200 m

SAS PARC EOLIEN DE LIF

Communes de Saint-Sulpice-les-Feuilles (87) et Vareilles (23)

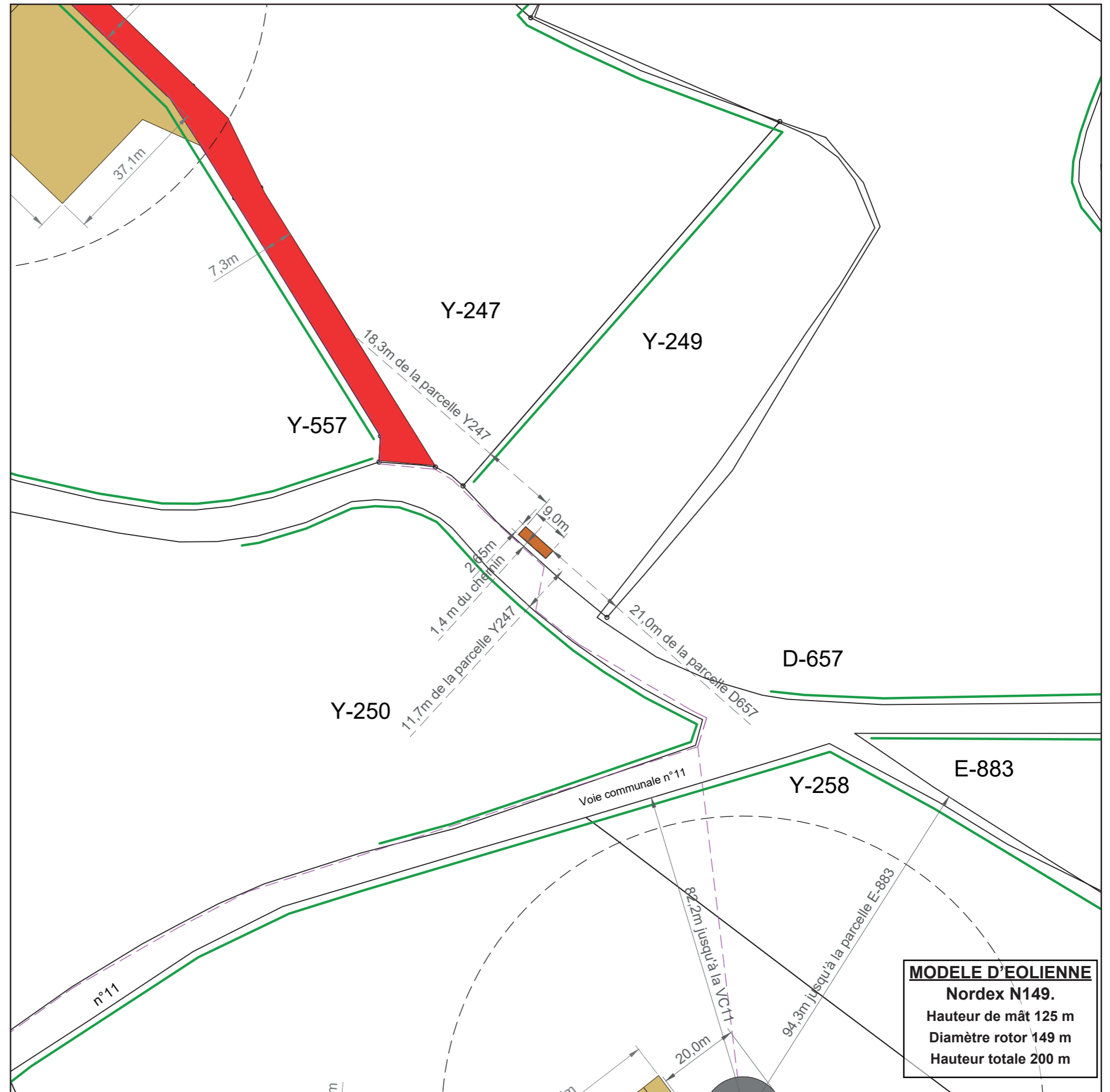
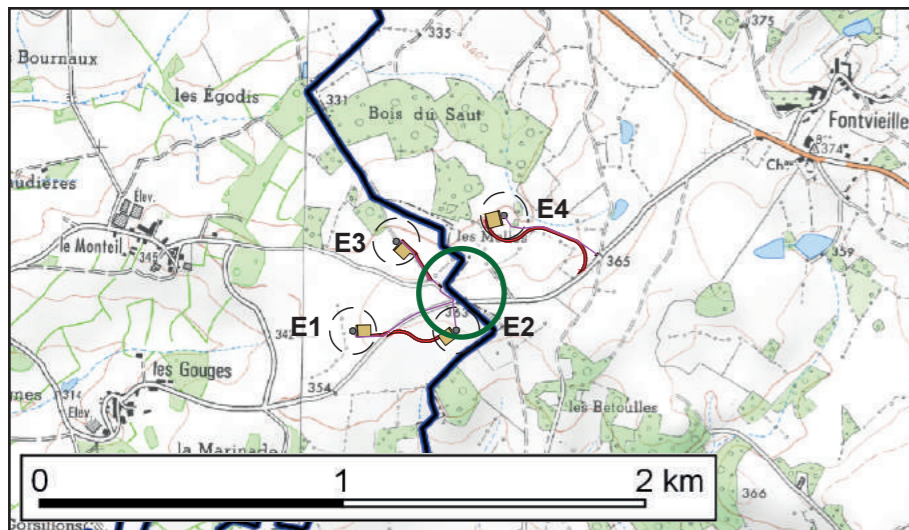
Plan d'ensemble - PDL1

(art. R.181-13 7° du Code de l'Environnement)

- Aire de survol des pales
- Limite communale
- Accès créés et maintenus
- Plateformes créées et maintenues
- Fondation
- Raccordement électrique interne
- Poste de livraison
- Bois, forêt
- Haie

ECHELLE

1/1 000° (impression A3 pleine page)



MODELE D'EOLIENNE
Nordex N149.
Hauteur de mât 125 m
Diamètre rotor 149 m
Hauteur totale 200 m



Le 10/10/2019










ENERGIES NOUVELLES
SAS PARC EOLIEN DE LIF
19B, rue de l'Epau
59230 SARS-ET-ROSIERES

SAS PARC EOLIEN DE LIF

Communes de Saint-Sulpice-les-Feuilles (87) et Vareilles (23)

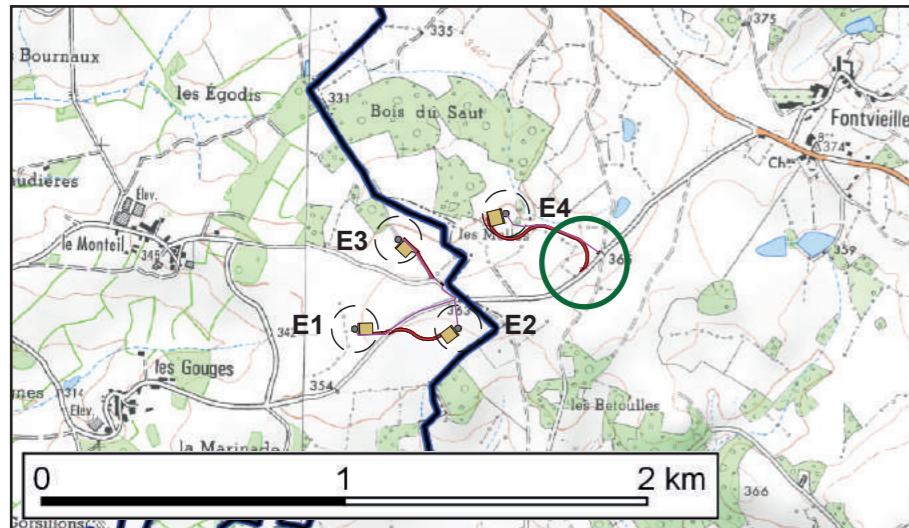
Plan d'ensemble - PDL2

(art. R.181-13 7° du Code de l'Environnement)

-  Aire de survol des pales
-  Limite communale
-  Accès créés et maintenus
-  Plateformes créées et maintenues
-  Fondation
-  Raccordement électrique interne
-  Poste de livraison
-  Bois, forêt
-  Haie

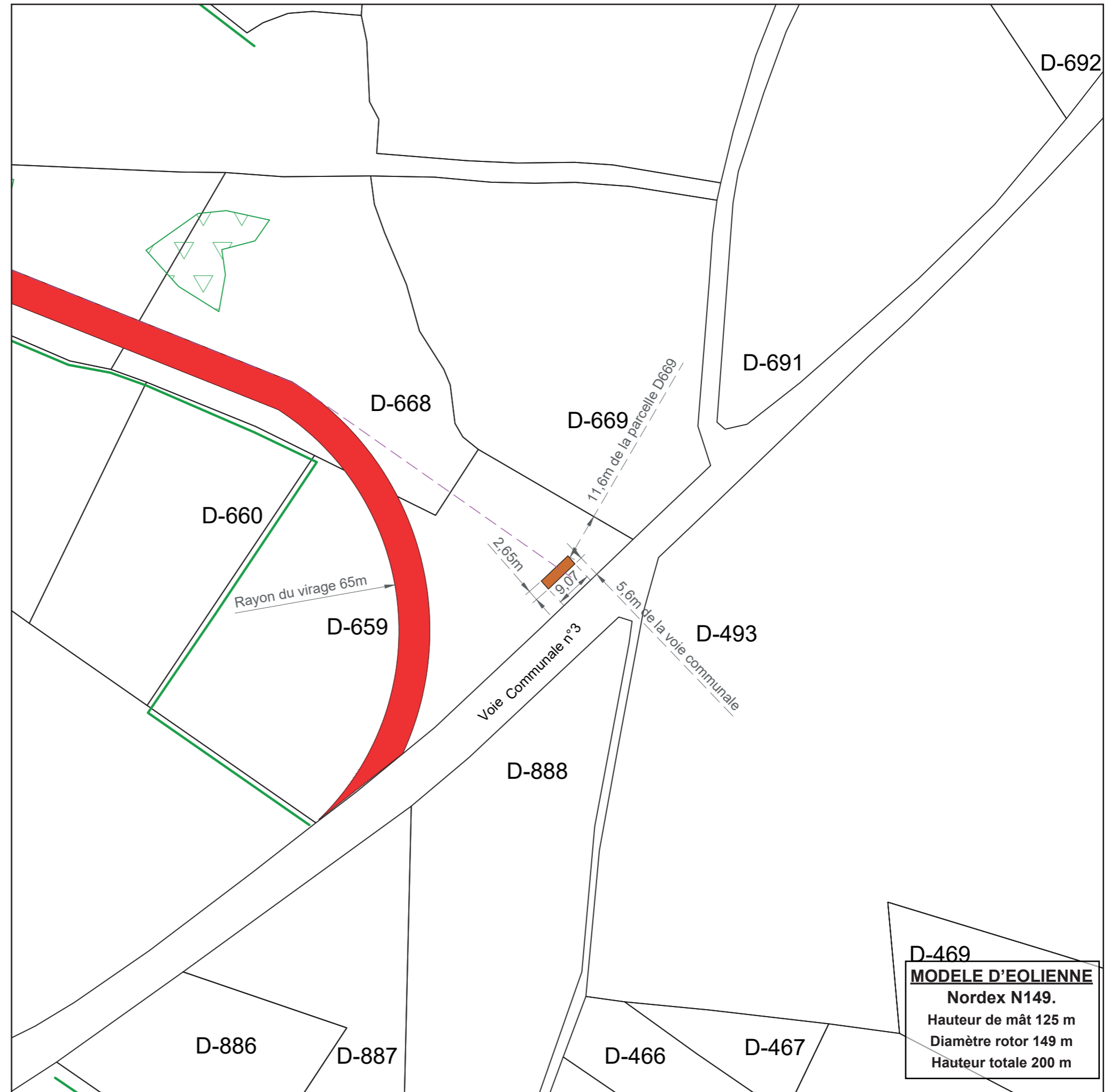
ECHELLE

1/1 000° (impression A3 pleine page)



Le 10/10/2019

ENERGIES NOUVELLES
SAS PARC EOLIEN DE LIF
19B, rue de l'Epau
59230 SARS-ET-ROSIERES












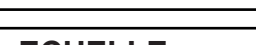






D-469
MODELE D'EOLIENNE
Nordex N149.
Hauteur de mât 125 m
Diamètre rotor 149 m
Hauteur totale 200 m

SAS PARC EOLIEN DE LIF



Communes de Saint-Sulpice-les-Feuilles (87) et Vareilles (23)

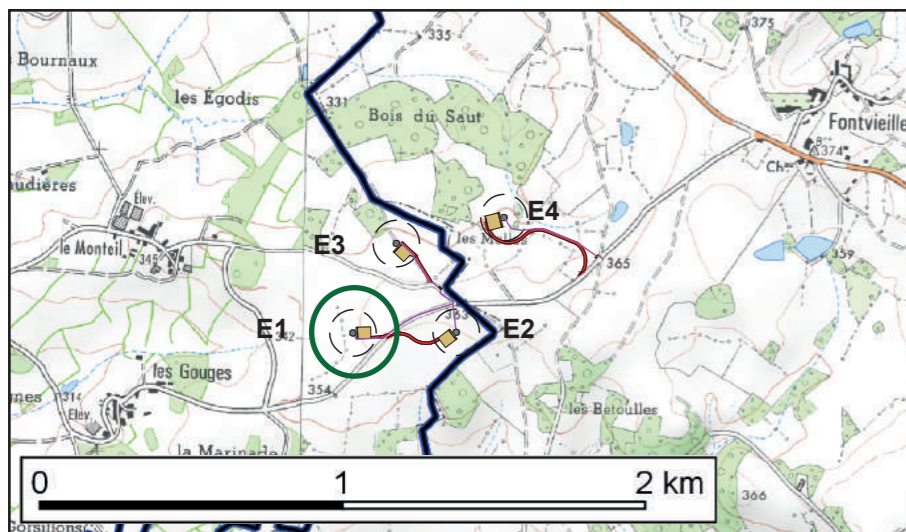
Affectation des terrains avoisinants - E1

	Aire de survol des pales				
	Limite communale				
	Accès créés et maintenus				
	Plateformes créées et maintenues				
	Fondation				
	Raccordement électrique interne				
	Poste de livraison				
	Réseau d'eau - canalisation béton				
	Réseau d'eau - canalisation plastique				
	Réseau d'eau - veine d'eau				
	Prairie / pâture		Route / chemin		Haie
	Culture		Boisement		Fossé

ECHELLE

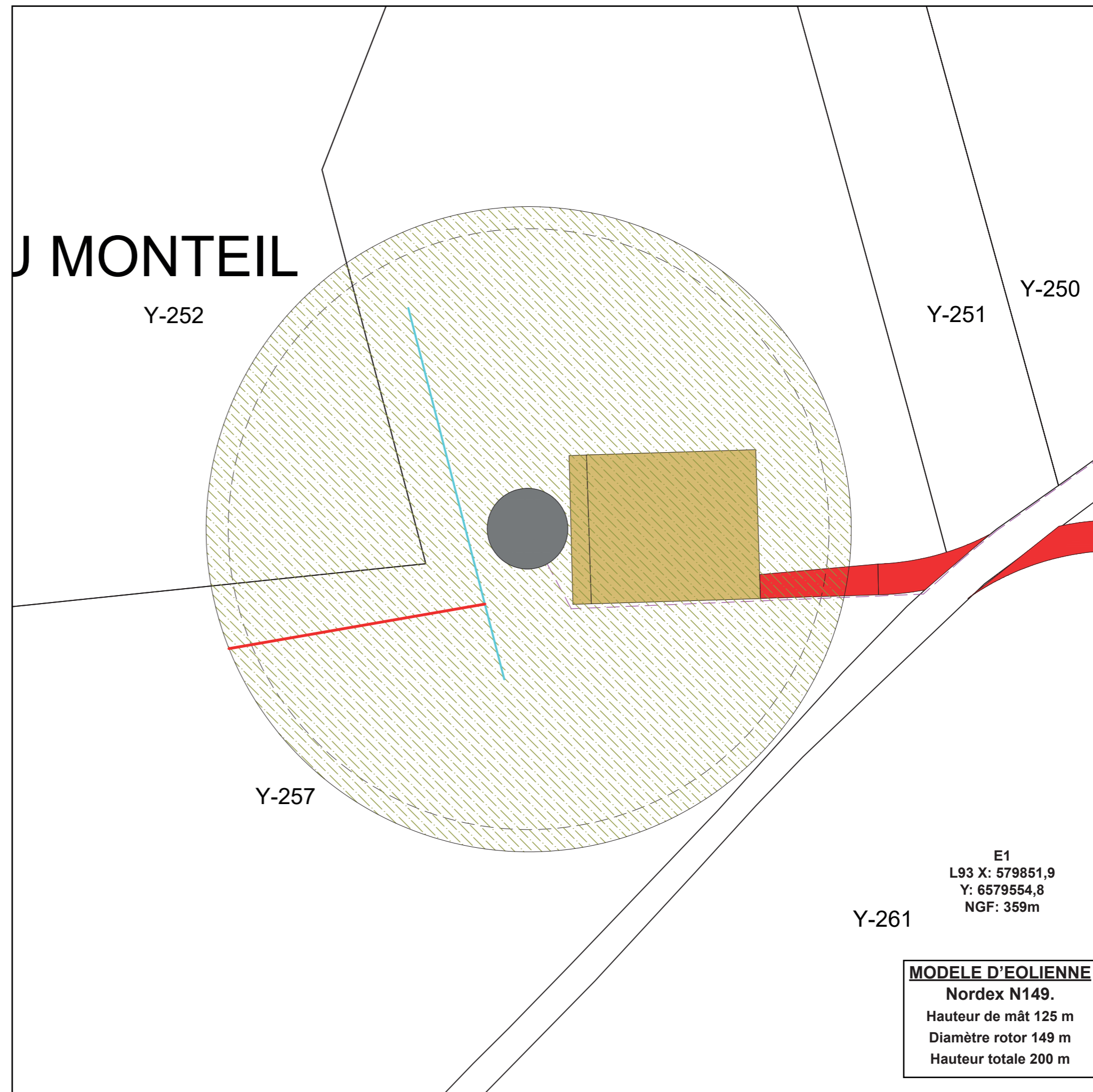
1/1 000° (impression A3 pleine page)




Le 10/10/2019

ENERGIES NOUVELLES
SAS PARC EOLIEN DE LIF
 19B, rue de l'Epau
 59230 SARS-ET-ROSIERES

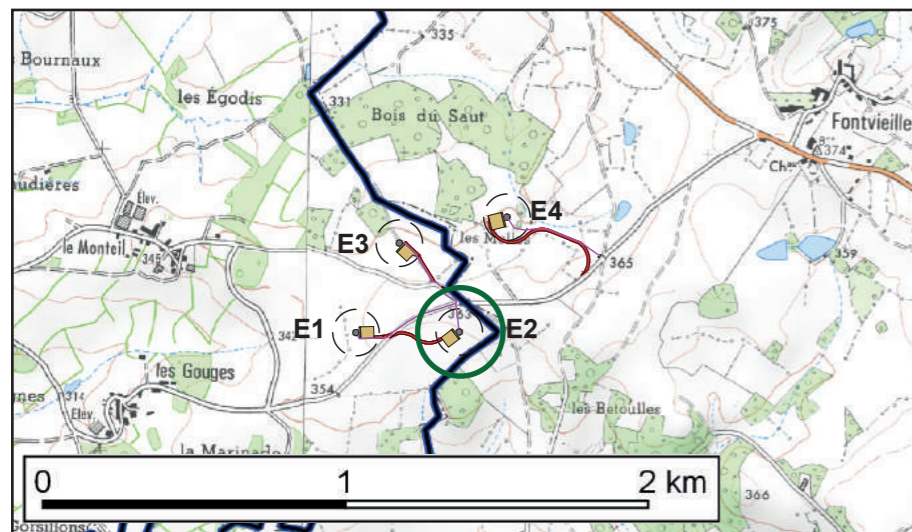
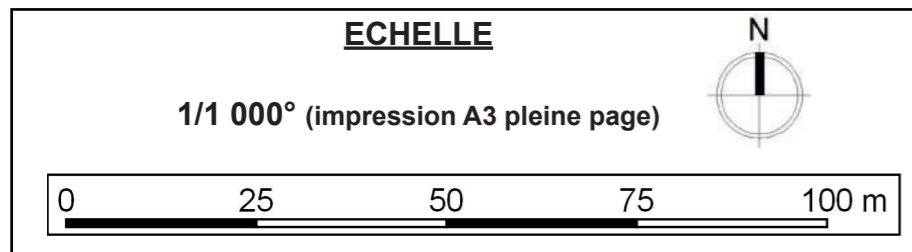
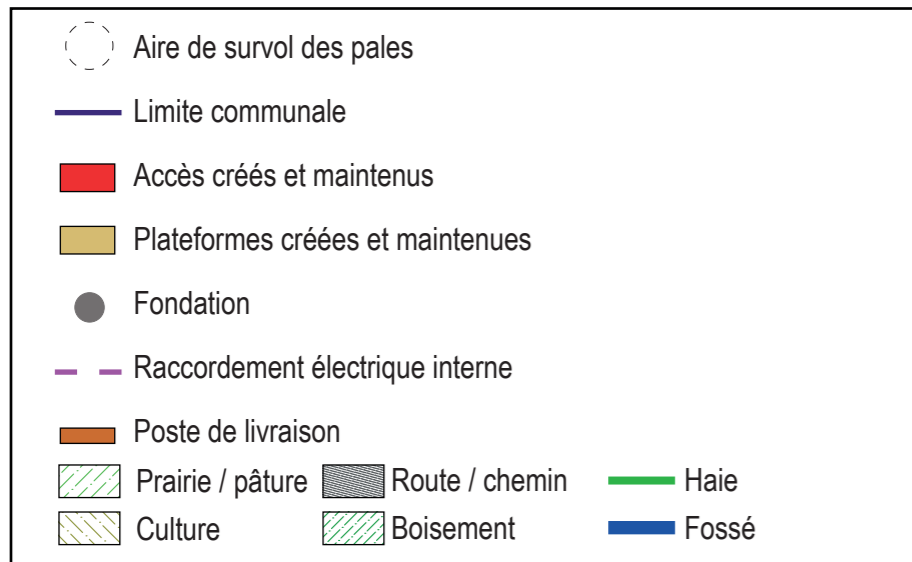


MODELE D'EOLIENNE
Nordex N149.
 Hauteur de mât 125 m
 Diamètre rotor 149 m
 Hauteur totale 200 m

SAS PARC EOLIEN DE LIF

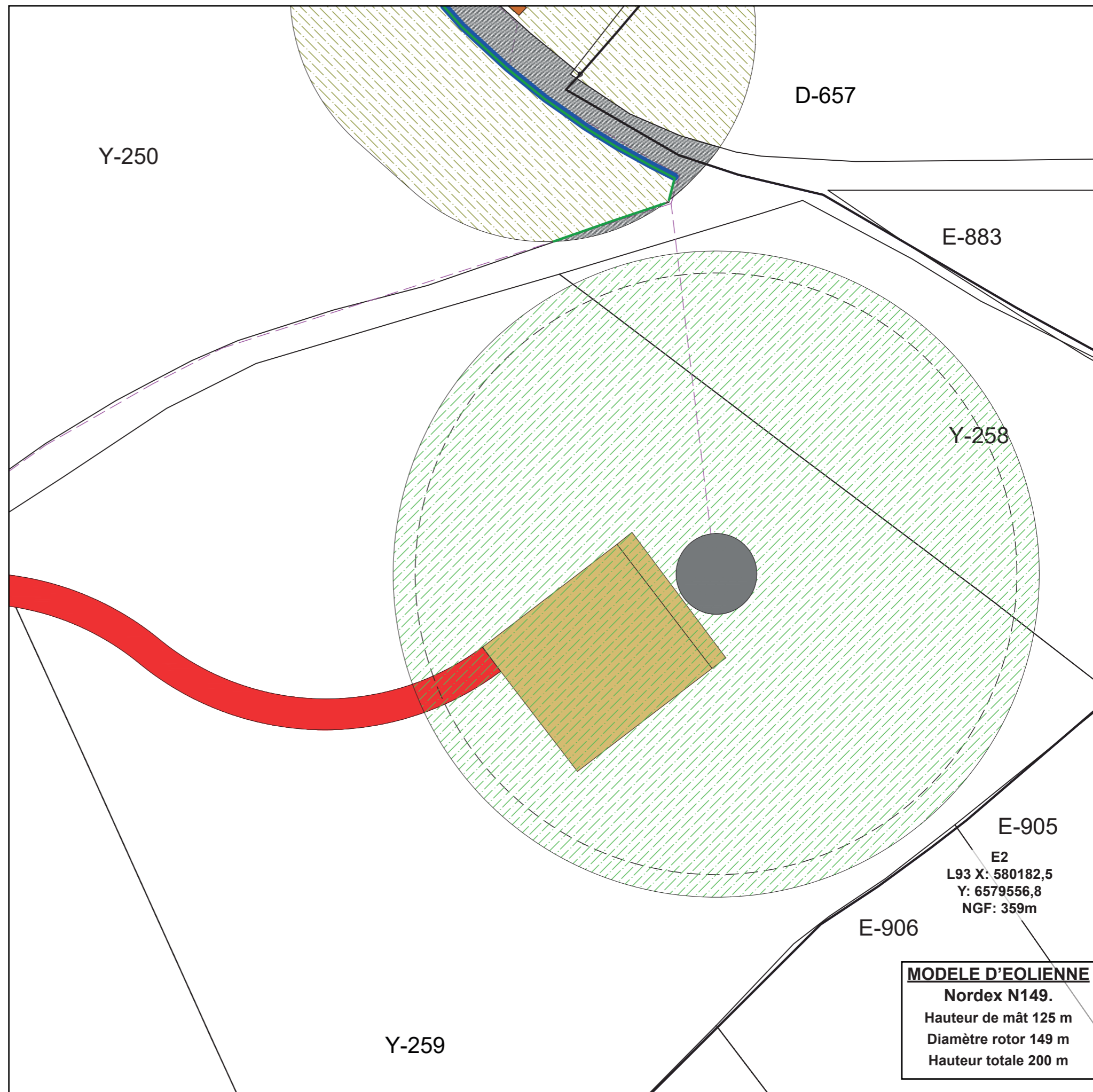
Communes de Saint-Sulpice-les-Feuilles (87) et Vareilles (23)

Affectation des terrains avoisinants - E2



ESCOFI
ENERGIES NOUVELLES
SAS PARC EOLIEN DE LIF
19B, rue de l'Épau
59230 SARS-ET-ROSIERES

Le 10/10/2019



MODELE D'EOLIENNE
Nordex N149.
Hauteur de mât 125 m
Diamètre rotor 149 m
Hauteur totale 200 m

E2
L93 X: 580182,5
Y: 6579556,8
NGF: 359m

SAS PARC EOLIEN DE LIF

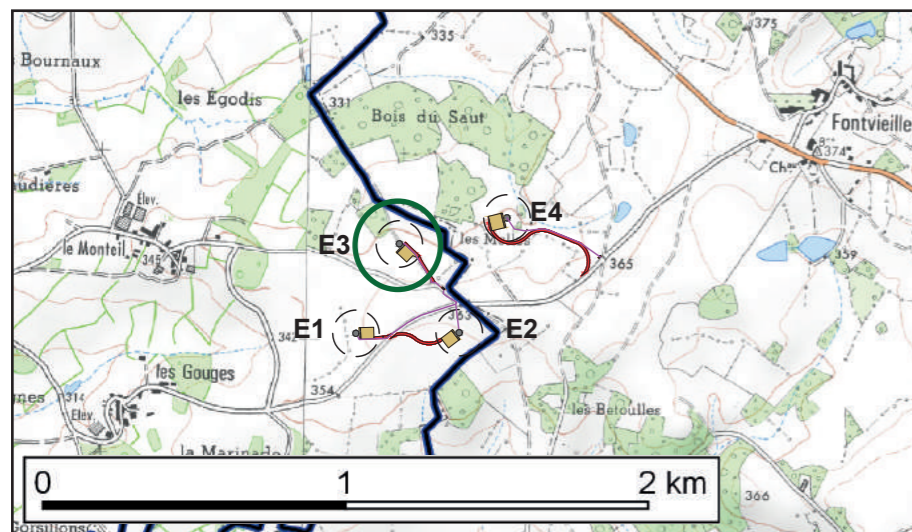
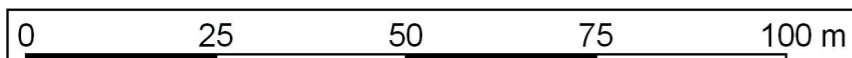
Communes de Saint-Sulpice-les-Feuilles (87) et Vareilles (23)

Affectation des terrains avoisinants - E3

- Aire de survol des pales
- Limite communale
- Accès créés et maintenus
- Plateformes créées et maintenues
- Fondation
- Raccordement électrique interne
- Poste de livraison
- Prairie / pâture
- Route / chemin
- Haie
- Culture
- Boisement
- Fossé

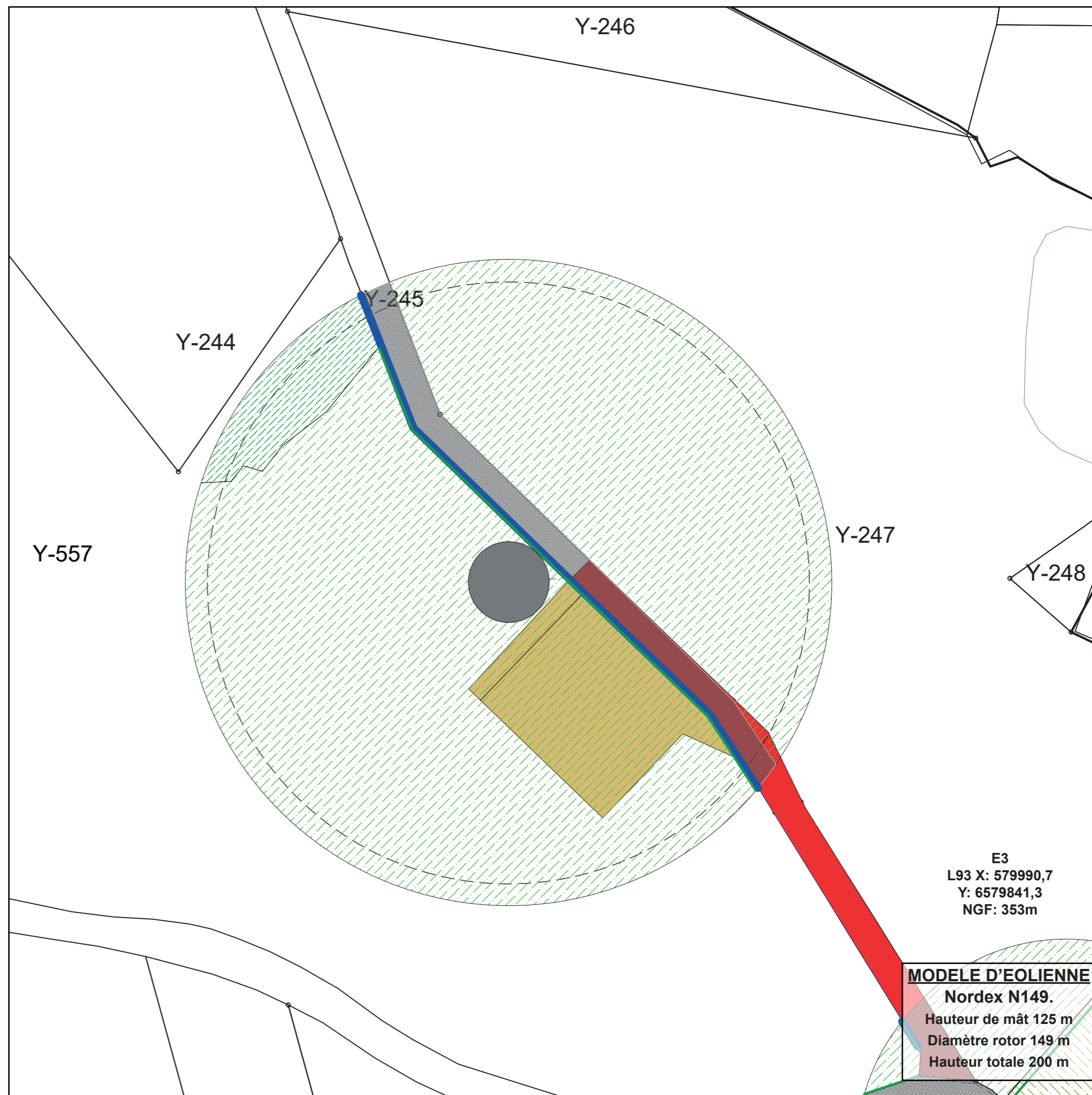
ECHELLE

1/1 000° (impression A3 pleine page)



Le 10/10/2019

ENERGIES NOUVELLES
SAS PARC EOLIEN DE LIF
19B, rue de l'Epau
59230 SARS-ET-ROSIERES



E3
L93 X: 579990,7
Y: 6579841,3
NGF: 353m

MODELE D'EOLIENNE
















Nordex N149.

Hauteur de mât 125 m
Diamètre rotor 149 m
Hauteur totale 200 m

SAS PARC EOLIEN DE LIF

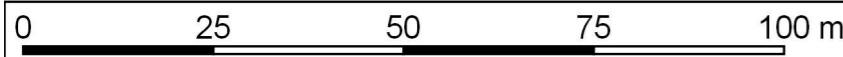
Communes de Saint-Sulpice-les-Feuilles (87) et Vareilles (23)

Affectation des terrains avoisinants - E4


-  Aire de survol des pales
-  Limite communale
-  Accès créés et maintenus
-  Plateformes créées et maintenues
-  Fondation
-  Raccordement électrique interne
-  Poste de livraison
-  Cours d'eau temporaire
-  Zone humide
-  Prairie / pâture
-  Route / chemin
-  Haie
-  Culture
-  Boisement
-  Fossé

ECHELLE

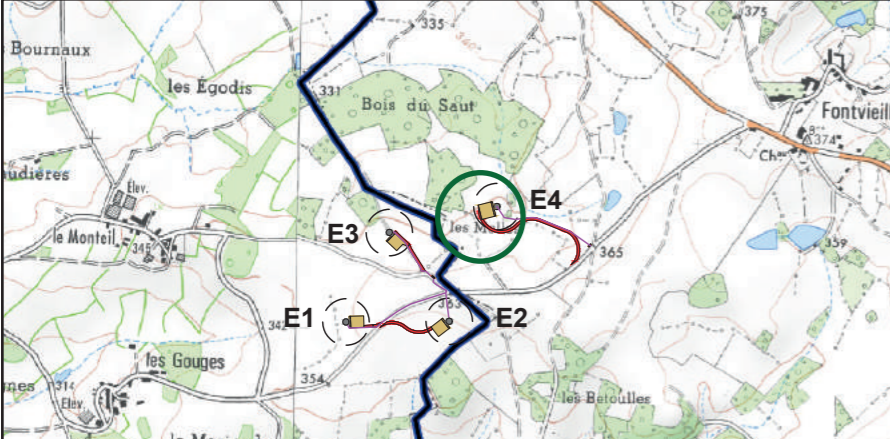
1/1 000° (impression A3 pleine page)




0 25 50 75 100 m



N



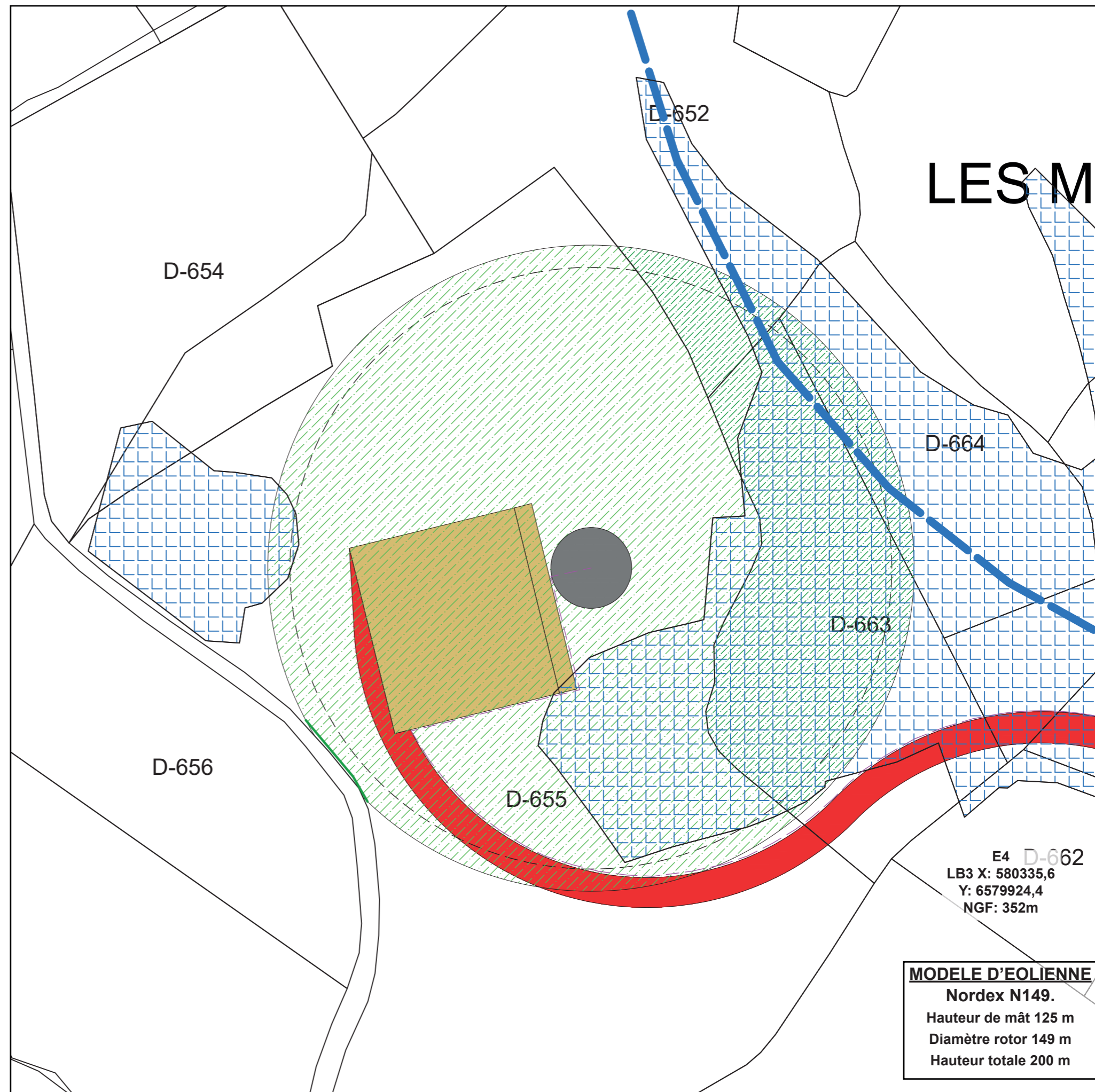


0 1 2 km



Le 10/10/2019














ENERGIES NOUVELLES
SAS PARC EOLIEN DE LIF
 19B, rue de l'Epau
 59230 SARS-ET-ROSIERES



SAS PARC EOLIEN DE LIF

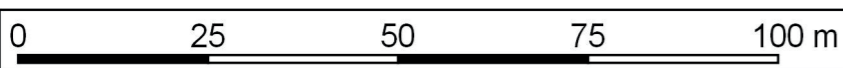

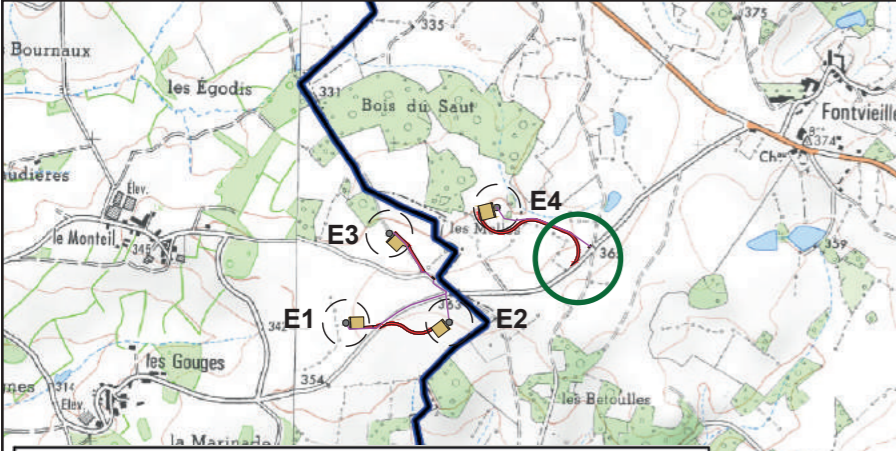
Communes de Saint-Sulpice-les-Feuilles (87) et Vareilles (23)

Affectation des terrains avoisinants - PDL1

	Aire de survol des pales				
	Limite communale				
	Accès créés et maintenus				
	Plateformes créées et maintenues				
	Fondation				
	Raccordement électrique interne				
	Poste de livraison				
	Prairie / pâture		Route / chemin		Haie
	Culture		Boisement		Fossé

ECHELLE

1/1 000° (impression A3 pleine page)

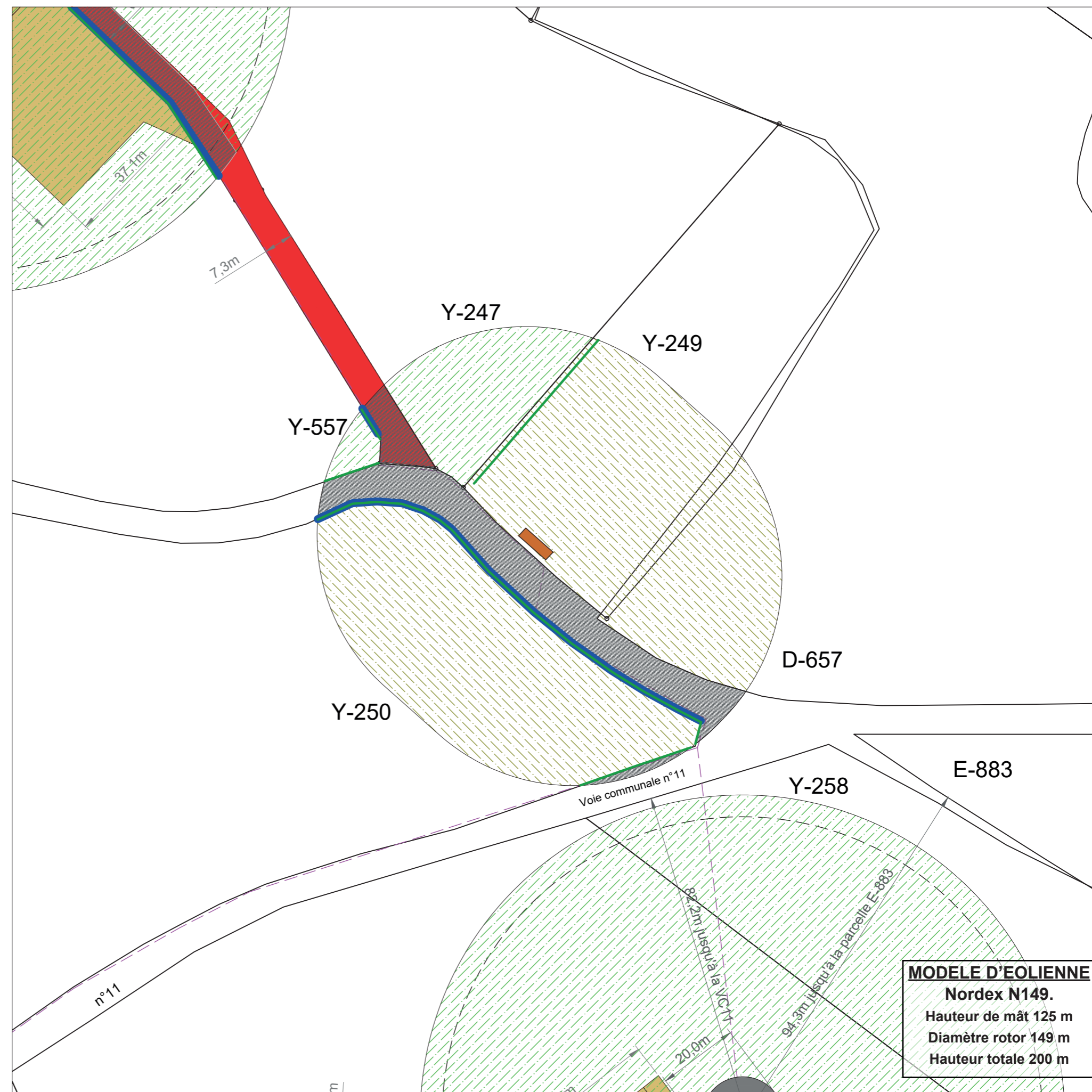




0 1 2 km



Le 10/10/2019

ENERGIES NOUVELLES
SAS PARC EOLIEN DE LIF
 19B, rue de l'Épau
 59230 SARS-ET-ROSIERES

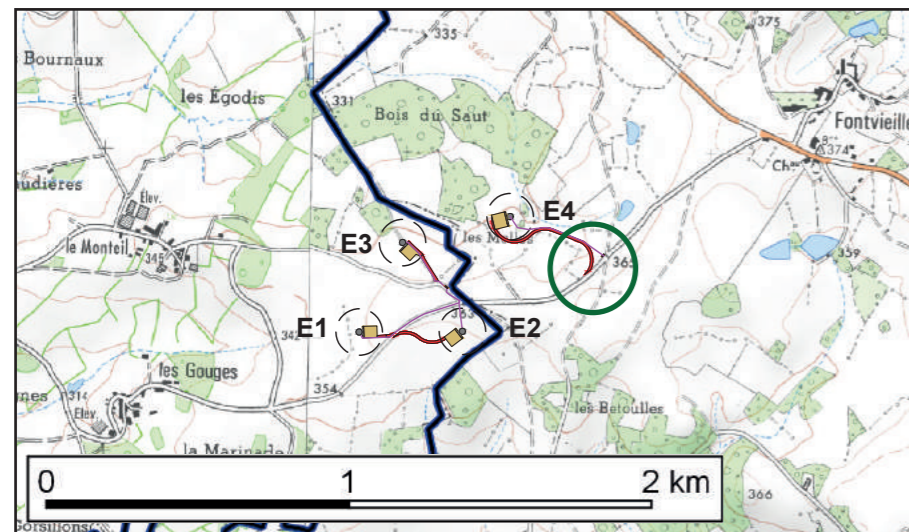
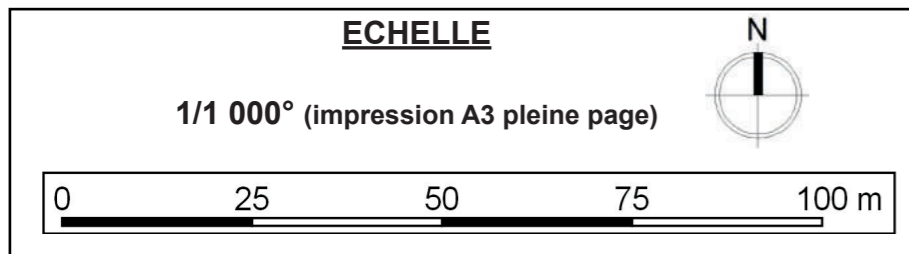
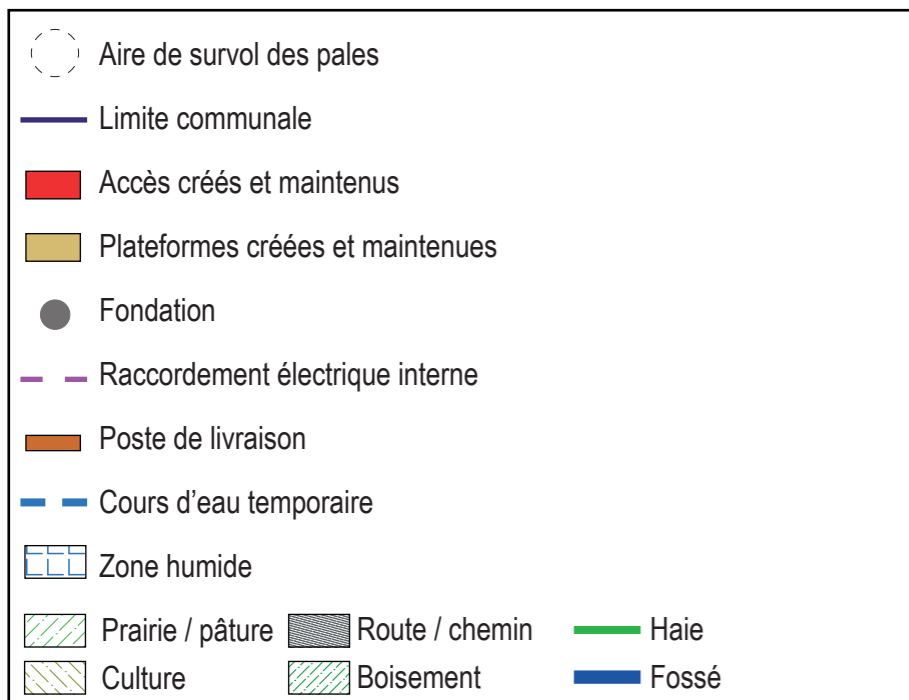


MODELE D'EOLIENNE
Nordex N149.
 Hauteur de mât 125 m
 Diamètre rotor 149 m
 Hauteur totale 200 m

SAS PARC EOLIEN DE LIF

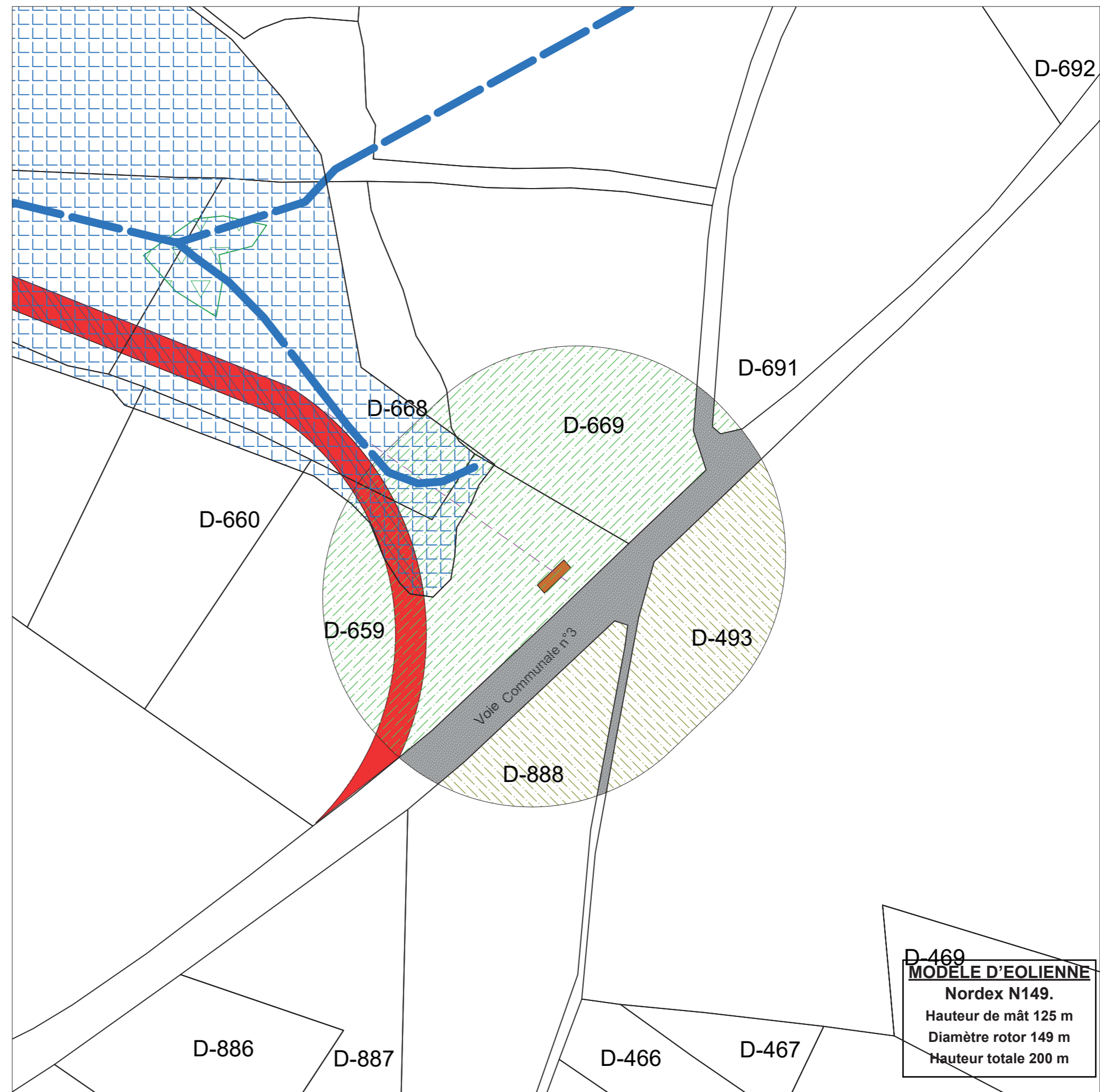
Communes de Saint-Sulpice-les-Feuilles (87) et Vareilles (23)

Affectation des terrains avoisinants - PDL2



ESCOFI
ENERGIES NOUVELLES
SAS PARC EOLIEN DE LIF
19B, rue de l'Épau
59230 SARS-ET-ROSIERES

Le 10/10/2019



D-469
MODELE D'EOLIENNE
Nordex N149.
Hauteur de mât 125 m
Diamètre rotor 149 m
Hauteur totale 200 m

MODELE D'EOLIENNE
VESTAS V150.

Hauteur de mât 125 m

Diamètre rotor 150 m













Hauteur totale 200 m

SAS PARC EOLIEN DE LIF

Communes de Saint-Sulpice-les-Feuilles (87) et Vareilles (23)

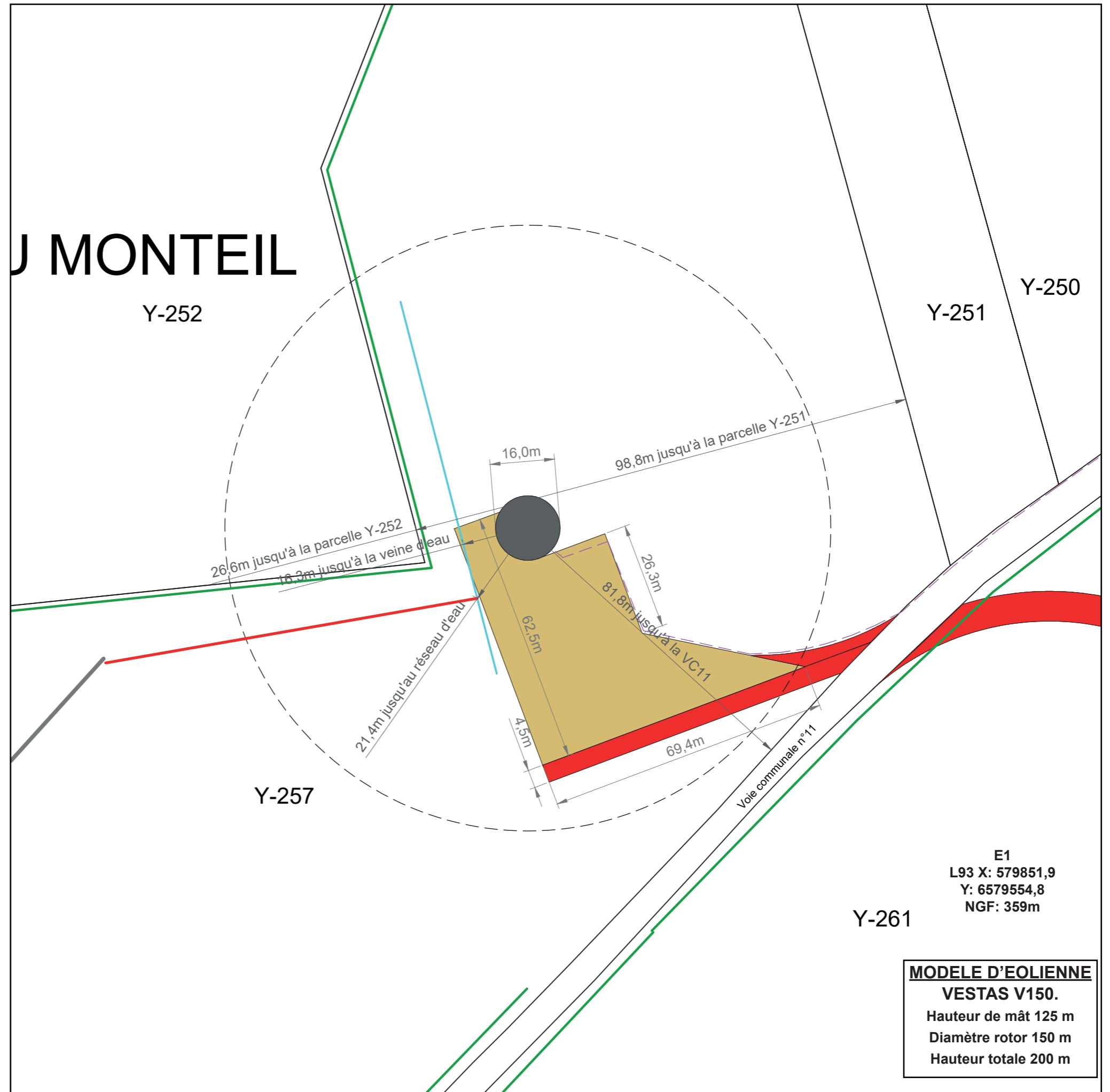
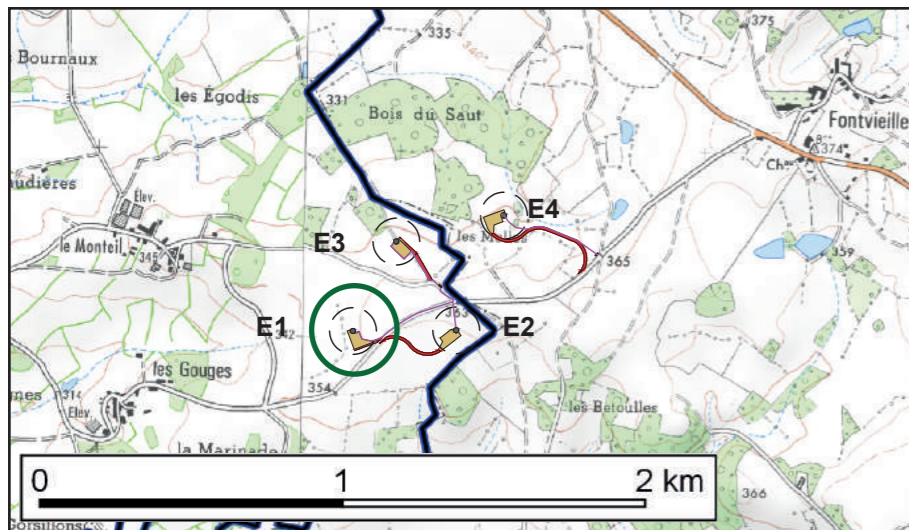
Plan d'ensemble - E1

(art. R.181-13 7° du Code de l'Environnement)

-  Aire de survol des pales
-  Limite communale
-  Accès créés et maintenus
-  Plateformes créées et maintenues
-  Fondation
-  Raccordement électrique interne
-  Poste de livraison
-  Bois, forêt
-  Haie
-  Réseau d'eau - canalisation béton
-  Réseau d'eau - canalisation plastique
-  Réseau d'eau - veine d'eau

ECHELLE

1/1 000° (impression A3 pleine page)



E1
L93 X: 579851,9
Y: 6579554,8
NGF: 359m

MODELE D'EOLIENNE
VESTAS V150.
Hauteur de mât 125 m
Diamètre rotor 150 m
Hauteur totale 200 m



Le 10/10/2019










ENERGIES NOUVELLES
SAS PARC EOLIEN DE LIF
19B, rue de l'Epau
59230 SARS-ET-ROSIERES

SAS PARC EOLIEN DE LIF

Communes de Saint-Sulpice-les-Feuilles (87) et Vareilles (23)

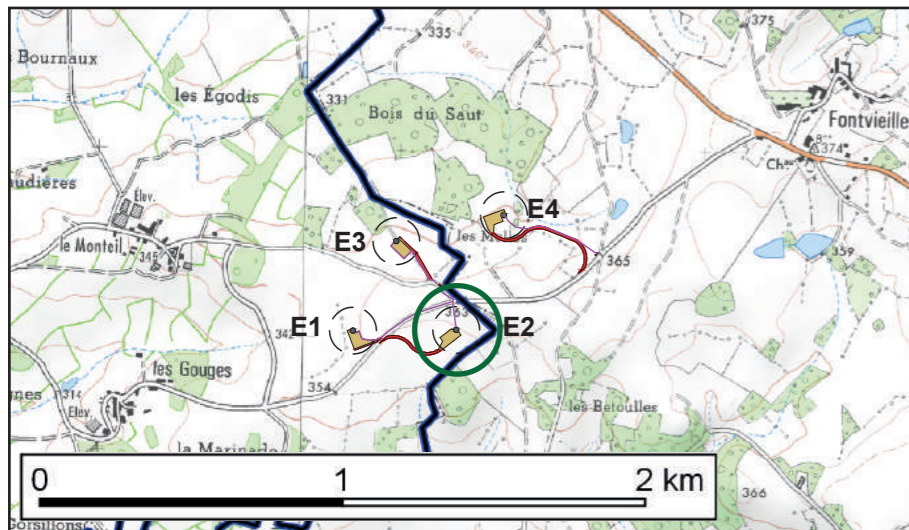
Plan d'ensemble - E2

(art. R.181-13 7° du Code de l'Environnement)

-  Aire de survol des pales
-  Limite communale
-  Accès créés et maintenus
-  Plateformes créées et maintenues
-  Fondation
-  Raccordement électrique interne
-  Poste de livraison
-  Bois, forêt
-  Haie

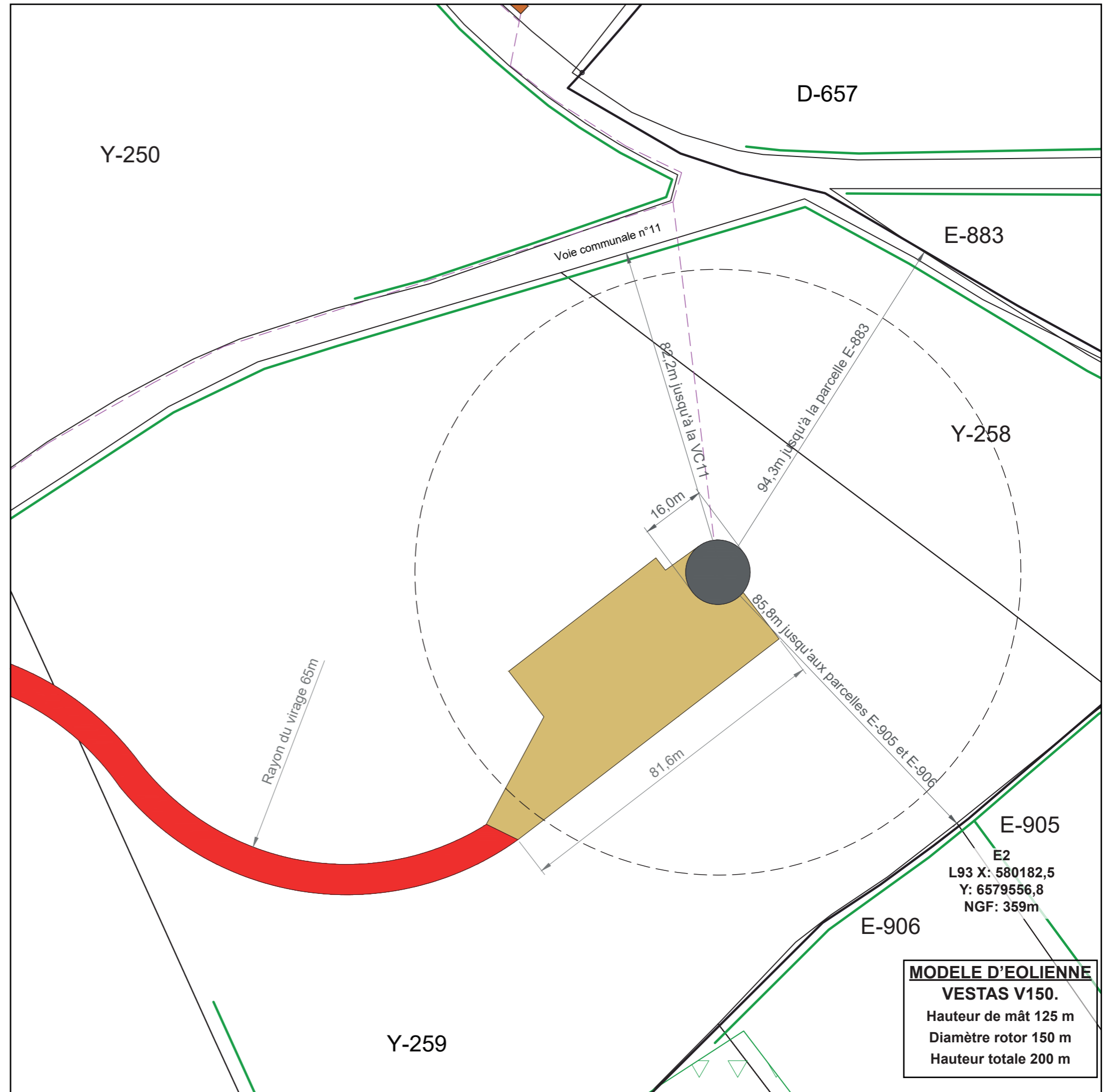
ECHELLE

1/1 000° (impression A3 pleine page)



Le 10/10/2019

ENERGIES NOUVELLES
SAS PARC EOLIEN DE LIF
19B, rue de l'Epau
59230 SARS-ET-ROSIERES



MODELE D'EOLIENNE
VESTAS V150.
Hauteur de mât 125 m
Diamètre rotor 150 m
Hauteur totale 200 m

SAS PARC EOLIEN DE LIF

Communes de Saint-Sulpice-les-Feuilles (87) et Vareilles (23)

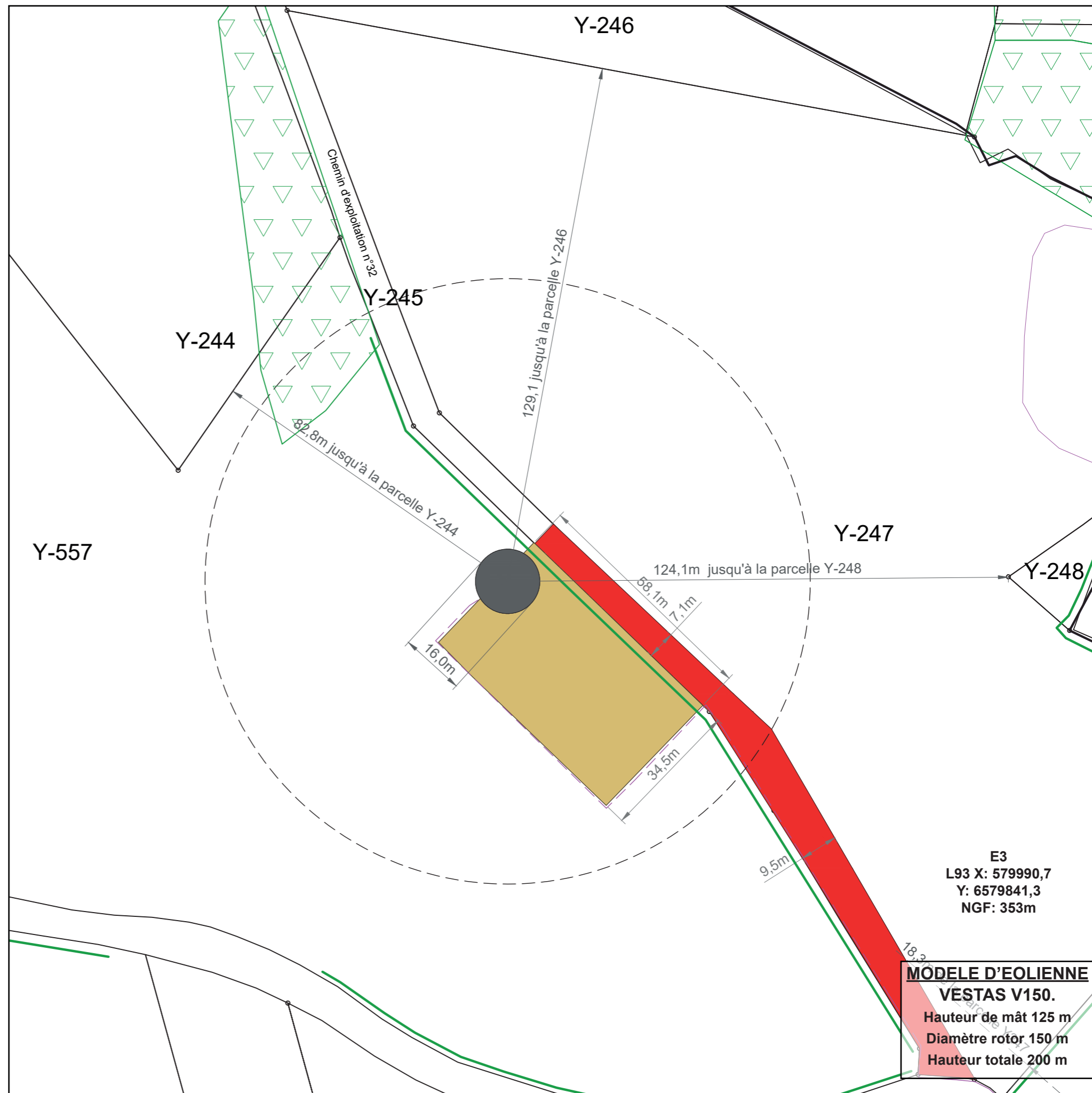
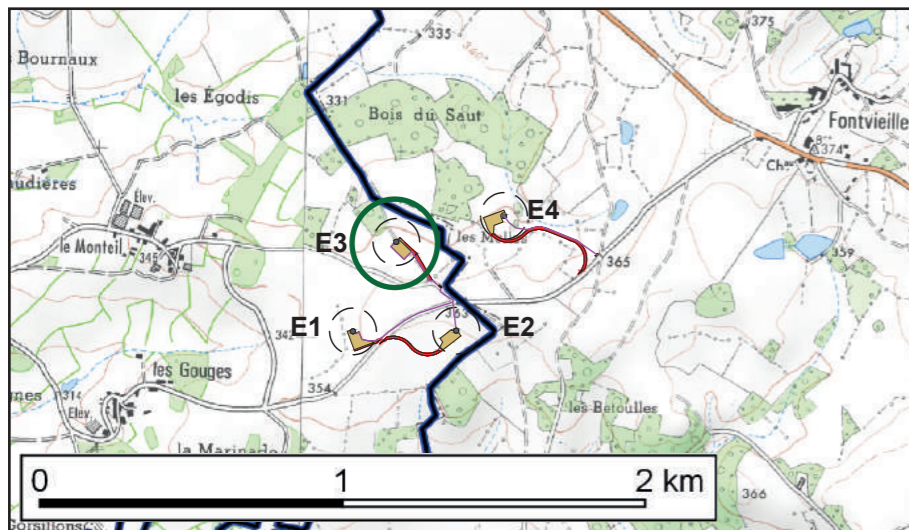
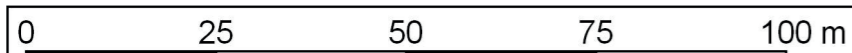
Plan d'ensemble - E3

(art. R.181-13 7° du Code de l'Environnement)

- Aire de survol des pales
- Limite communale
- Accès créés et maintenus
- Plateformes créées et maintenues
- Fondation
- Raccordement électrique interne
- Poste de livraison
- Bois, forêt
- Haie

ECHELLE

1/1 000° (impression A3 pleine page)



E3
L93 X: 579990,7
Y: 6579841,3
NGF: 353m

MODELE D'EOLIENNE
VESTAS V150.
Hauteur de mât 125 m
Diamètre rotor 150 m
Hauteur totale 200 m



Le 10/10/2019










ENERGIES NOUVELLES
SAS PARC EOLIEN DE LIF
19B, rue de l'Epau
59230 SARS-ET-ROSIERES

SAS PARC EOLIEN DE LIF

Communes de Saint-Sulpice-les-Feuilles (87) et Vareilles (23)

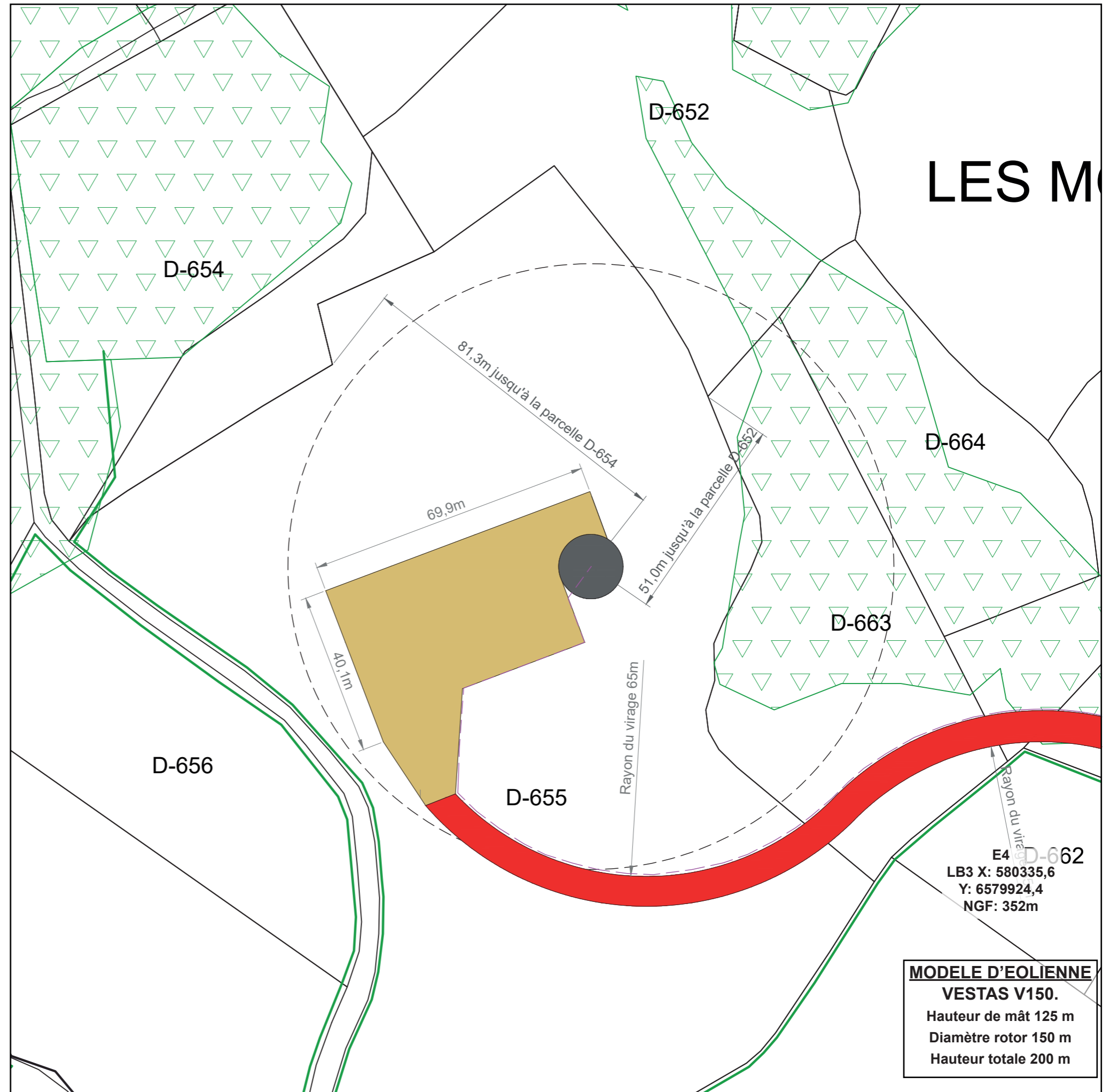
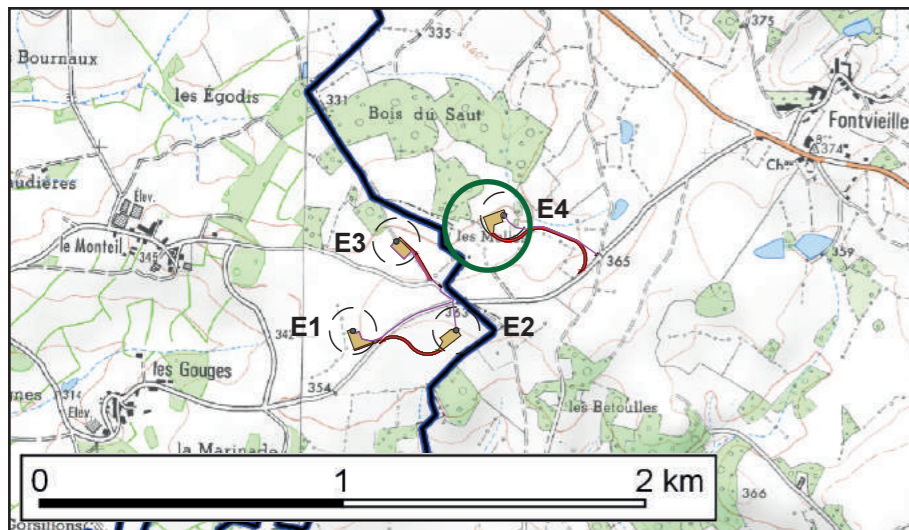
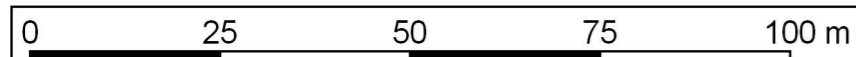
Plan d'ensemble - E4

(art. R.181-13 7° du Code de l'Environnement)

-  Aire de survol des pales
-  Limite communale
-  Accès créés et maintenus
-  Plateformes créées et maintenues
-  Fondation
-  Raccordement électrique interne
-  Poste de livraison
-  Bois, forêt
-  Haie

ECHELLE

1/1 000° (impression A3 pleine page)



MODELE D'EOLIENNE

VESTAS V150.

Hauteur de mât 125 m

Diamètre rotor 150 m

Hauteur totale 200 m



Le 10/10/2019

ENERGIES NOUVELLES
SAS PARC EOLIEN DE LIF
19B, rue de l'Epau
59230 SARS-ET-ROSIERES

SAS PARC EOLIEN DE LIF

Communes de Saint-Sulpice-les-Feuilles (87) et Vareilles (23)

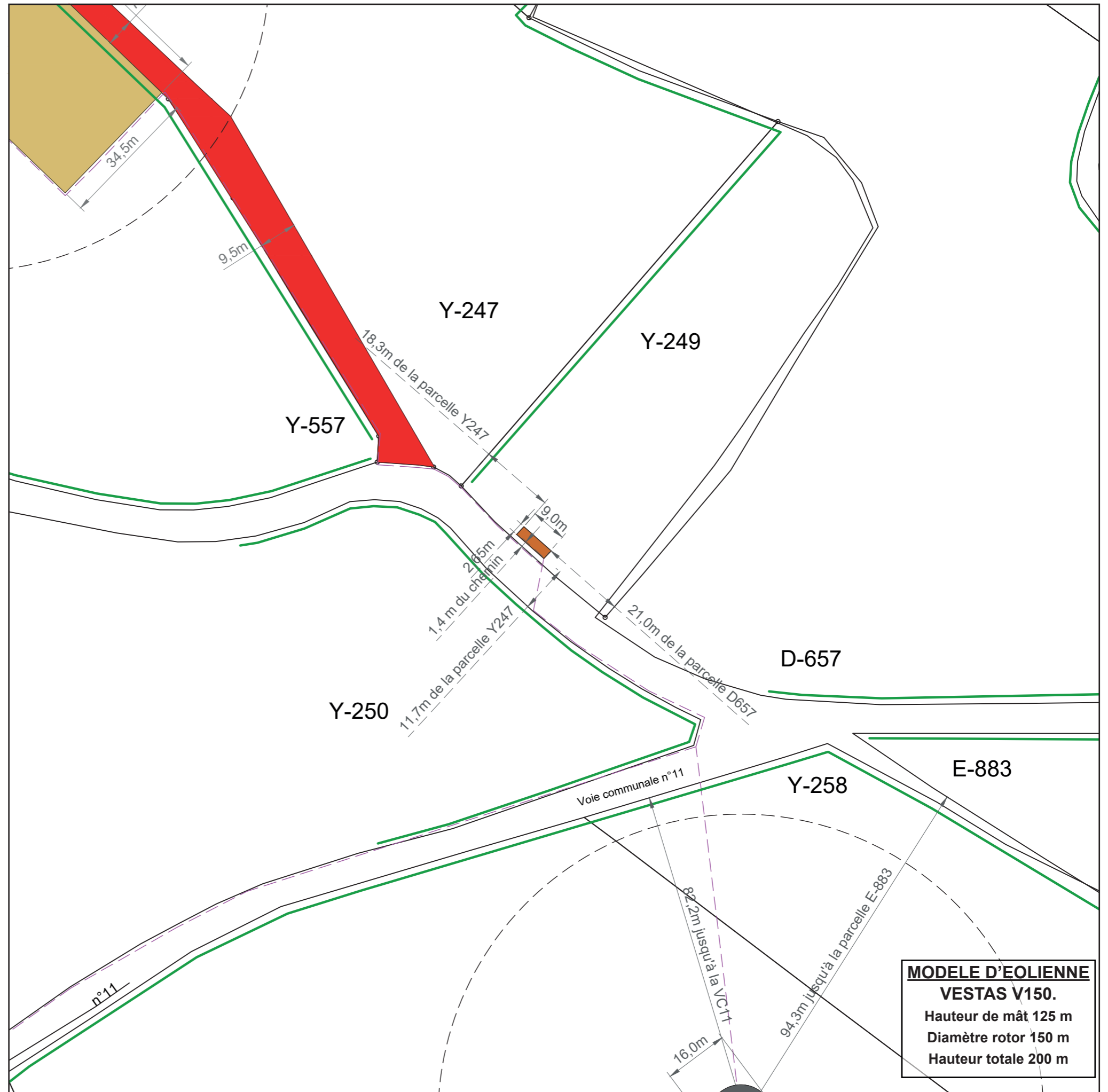
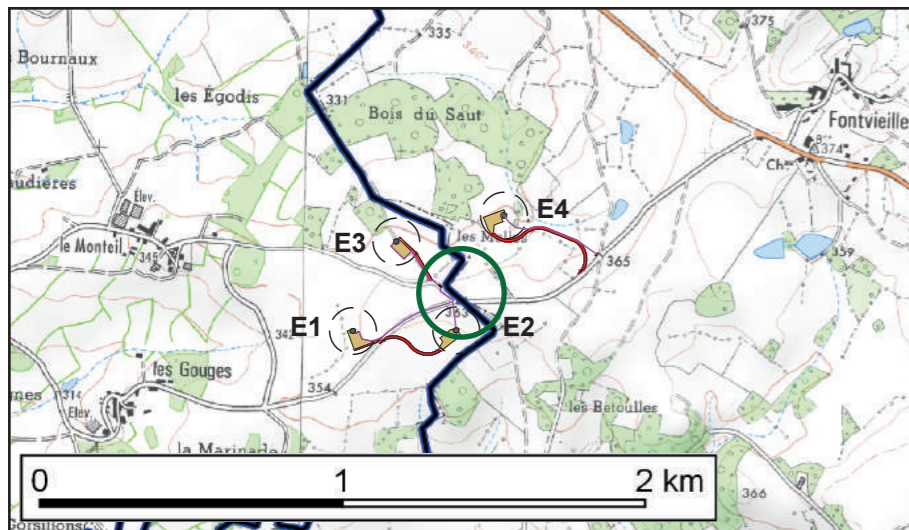
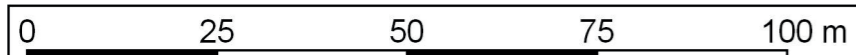
Plan d'ensemble - PDL1

(art. R.181-13 7° du Code de l'Environnement)

- Aire de survol des pales
- Limite communale
- Accès créés et maintenus
- Plateformes créées et maintenues
- Fondation
- Raccordement électrique interne
- Poste de livraison
- Bois, forêt
- Haie

ECHELLE

1/1 000° (impression A3 pleine page)



MODELE D'EOLIENNE
VESTAS V150.
Hauteur de mât 125 m
Diamètre rotor 150 m
Hauteur totale 200 m



Le 10/10/2019








ENERGIES NOUVELLES
SAS PARC EOLIEN DE LIF
19B, rue de l'Epau
59230 SARS-ET-ROSIERES

SAS PARC EOLIEN DE LIF

Communes de Saint-Sulpice-les-Feuilles (87) et Vareilles (23)

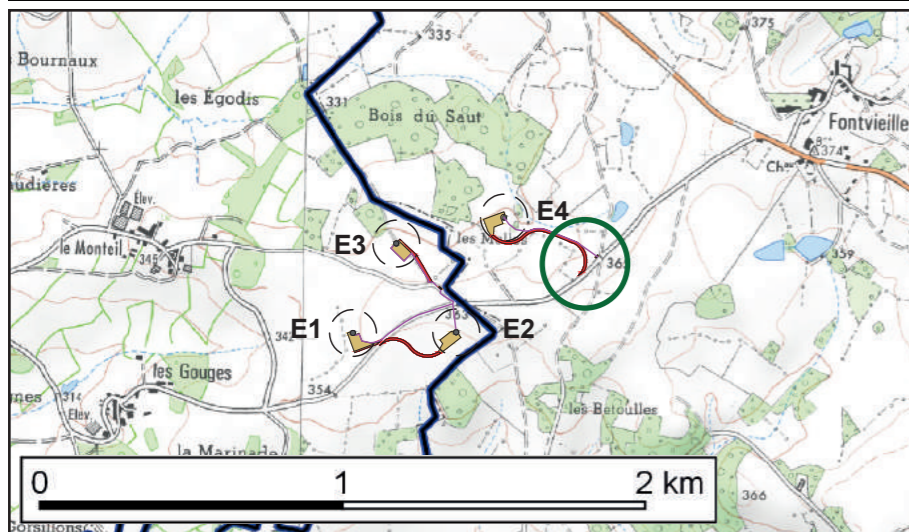
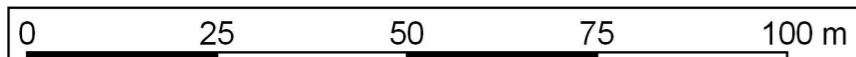
Plan d'ensemble - PDL2

(art. R.181-13 7° du Code de l'Environnement)

-  Aire de survol des pales
-  Limite communale
-  Accès créés et maintenus
-  Plateformes créées et maintenues
-  Fondation
-  Raccordement électrique interne
-  Poste de livraison
-  Bois, forêt
-  Haie

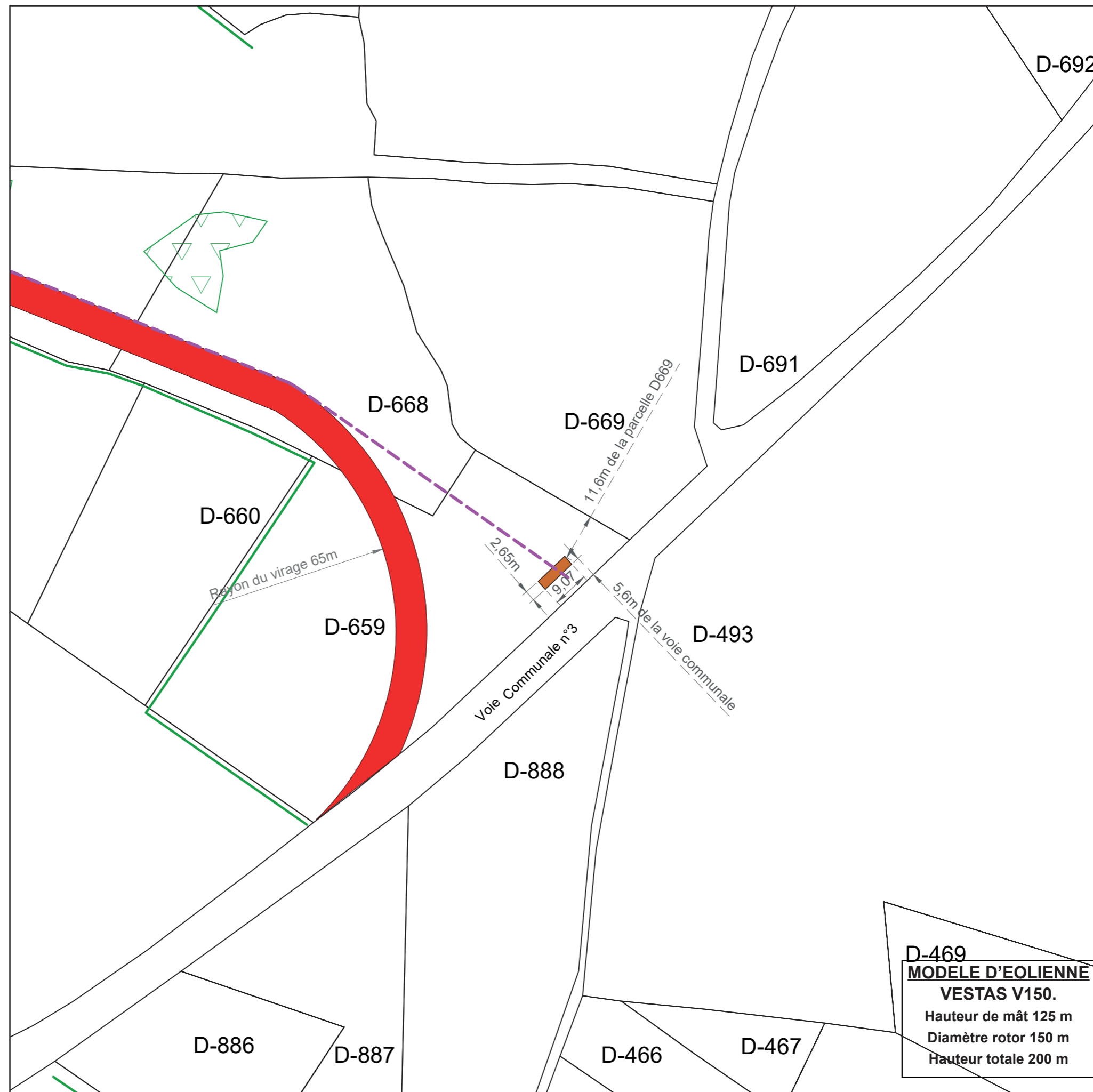
ECHELLE

1/1 000° (impression A3 pleine page)



Le 10/10/2019

ENERGIES NOUVELLES
SAS PARC EOLIEN DE LIF
19B, rue de l'Epau
59230 SARS-ET-ROSIERES



















D-469
MODELE D'EOLIENNE
VESTAS V150.
Hauteur de mât 125 m
Diamètre rotor 150 m
Hauteur totale 200 m

SAS PARC EOLIEN DE LIF

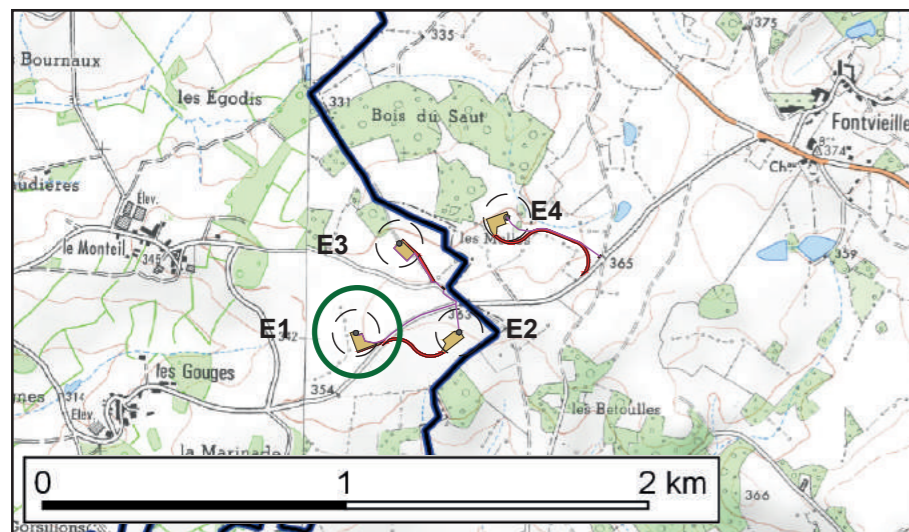
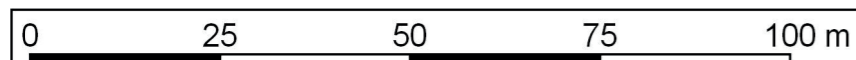
Communes de Saint-Sulpice-les-Feuilles (87) et Vareilles (23)

Affectation des terrains avoisinants - E1

	Aire de survol des pales				
	Limite communale				
	Accès créés et maintenus				
	Plateformes créées et maintenues				
	Fondation				
	Raccordement électrique interne				
	Poste de livraison				
	Réseau d'eau - canalisation béton				
	Réseau d'eau - canalisation plastique				
	Réseau d'eau - veine d'eau				
	Prairie / pâture		Route / chemin		Haie
	Culture		Boisement		Fossé

ECHELLE

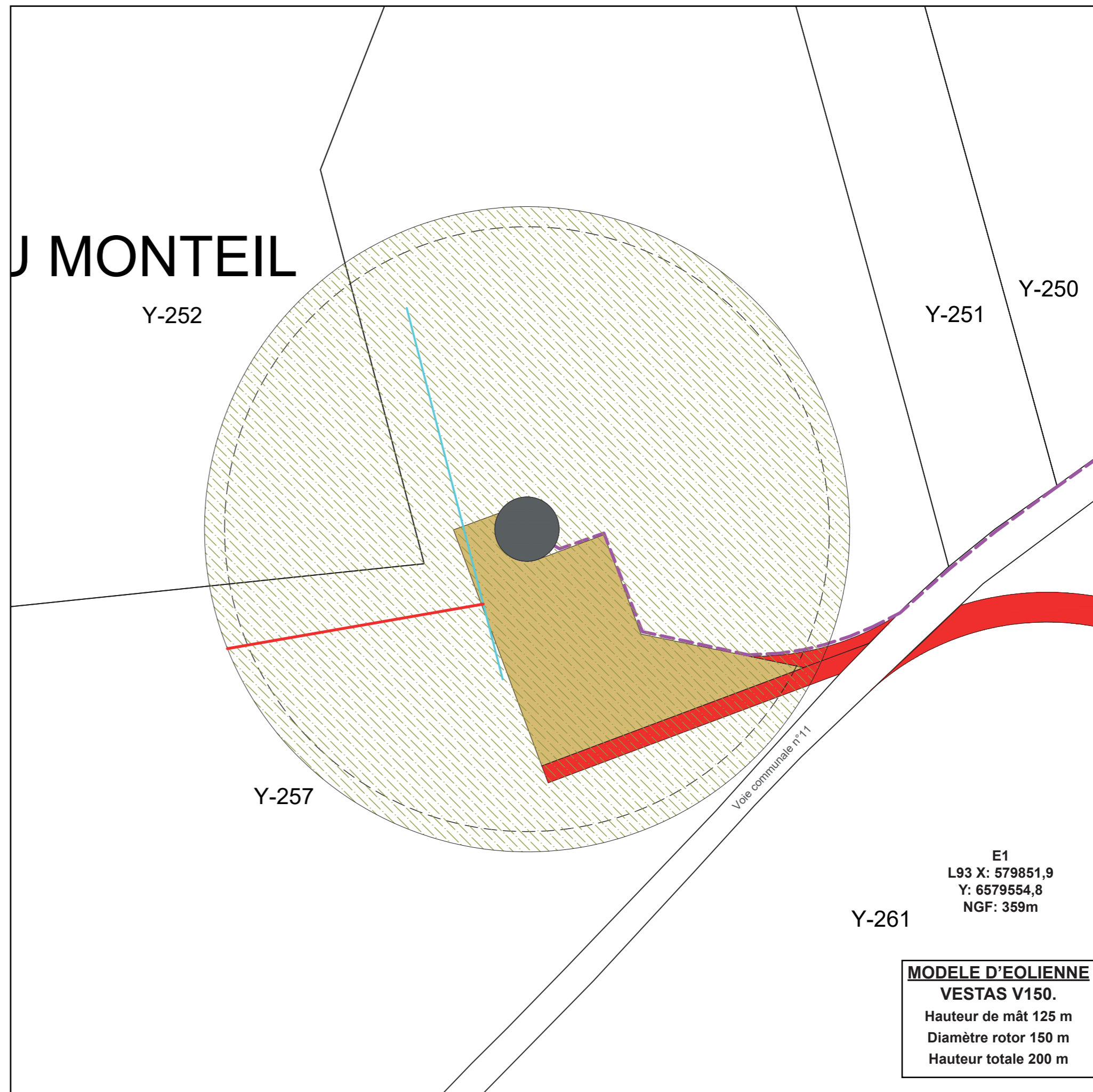
1/1 000° (impression A3 pleine page)



Le 10/10/2019

ENERGIES NOUVELLES
SAS PARC EOLIEN DE LIF
 19B, rue de l'Epau
 59230 SARS-ET-ROSIERES

J MONTEIL



E1
 L93 X: 579851,9
 Y: 6579554,8
 NGF: 359m

MODELE D'EOLIENNE

VESTAS V150.

Hauteur de mât 125 m
 Diamètre rotor 150 m
 Hauteur totale 200 m

SAS PARC EOLIEN DE LIF

Communes de Saint-Sulpice-les-Feuilles (87) et Vareilles (23)

Affectation des terrains avoisinants - E2

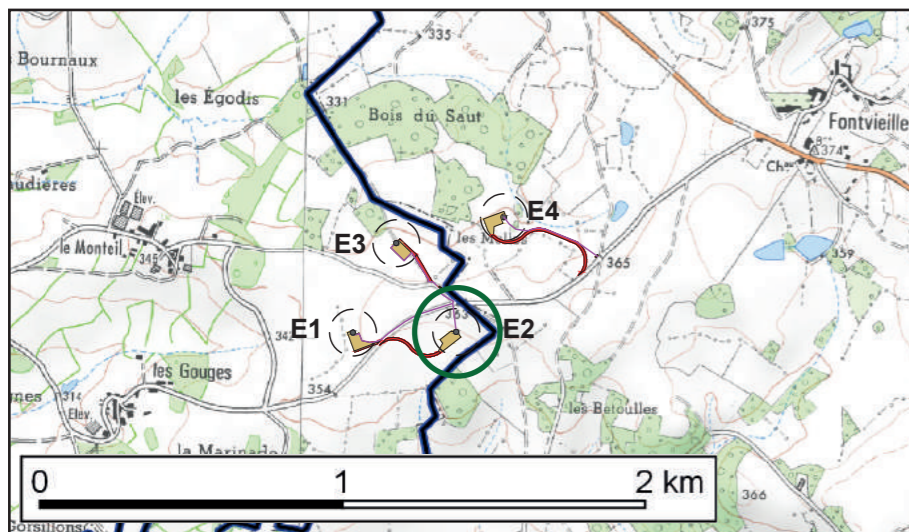
- Aire de survol des pales
- Limite communale
- Accès créés et maintenus
- Plateformes créées et maintenues
- Fondation
- Raccordement électrique interne
- Poste de livraison
- Prairie / pâture
- Route / chemin
- Haie
- Culture
- Boisement
- Fossé

ECHELLE

1/1 000° (impression A3 pleine page)

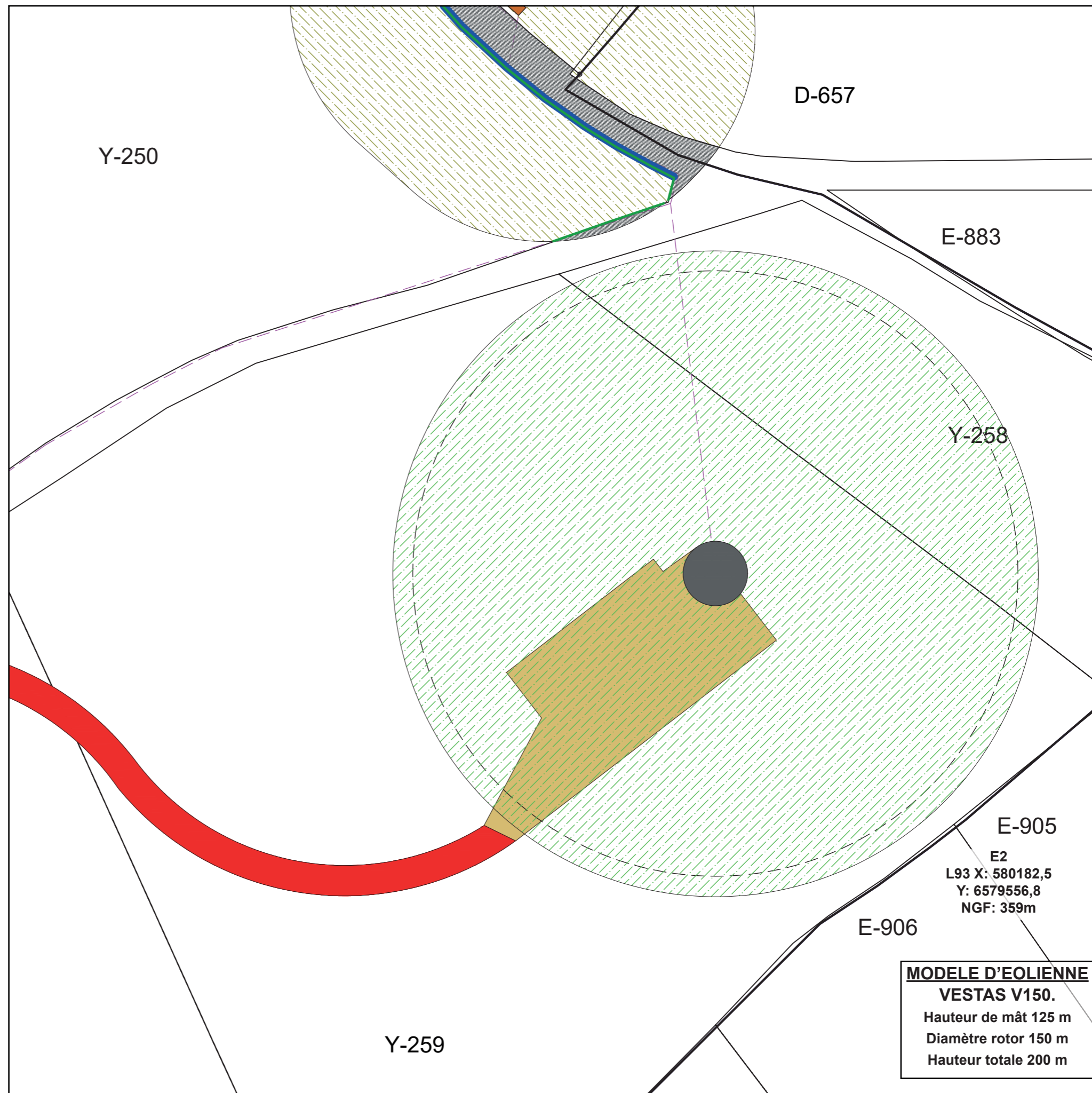


0 25 50 75 100 m



Le 10/10/2019

ENERGIES NOUVELLES
SAS PARC EOLIEN DE LIF
19B, rue de l'Épau
59230 SARS-ET-ROSIERES



E2
L93 X: 580182,5
Y: 6579556,8
NGF: 359m

MODELE D'EOLIENNE
VESTAS V150.
Hauteur de mât 125 m
Diamètre rotor 150 m
Hauteur totale 200 m

SAS PARC EOLIEN DE LIF

Communes de Saint-Sulpice-les-Feuilles (87) et Vareilles (23)

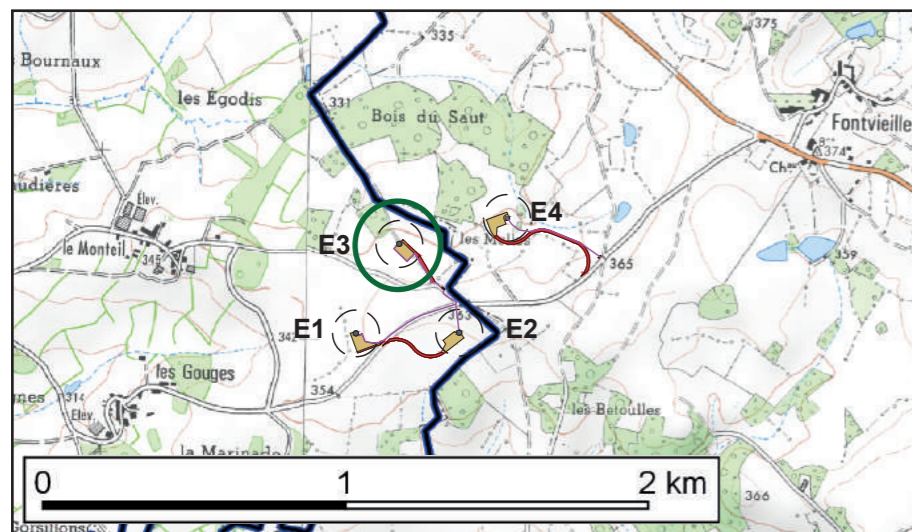
Affectation des terrains avoisinants - E3

- Aire de survol des pales
- Limite communale
- Accès créés et maintenus
- Plateformes créées et maintenues
- Fondation
- Raccordement électrique interne
- Poste de livraison
- Prairie / pâture
- Route / chemin
- Haie
- Culture
- Boisement
- Fossé

ECHELLE

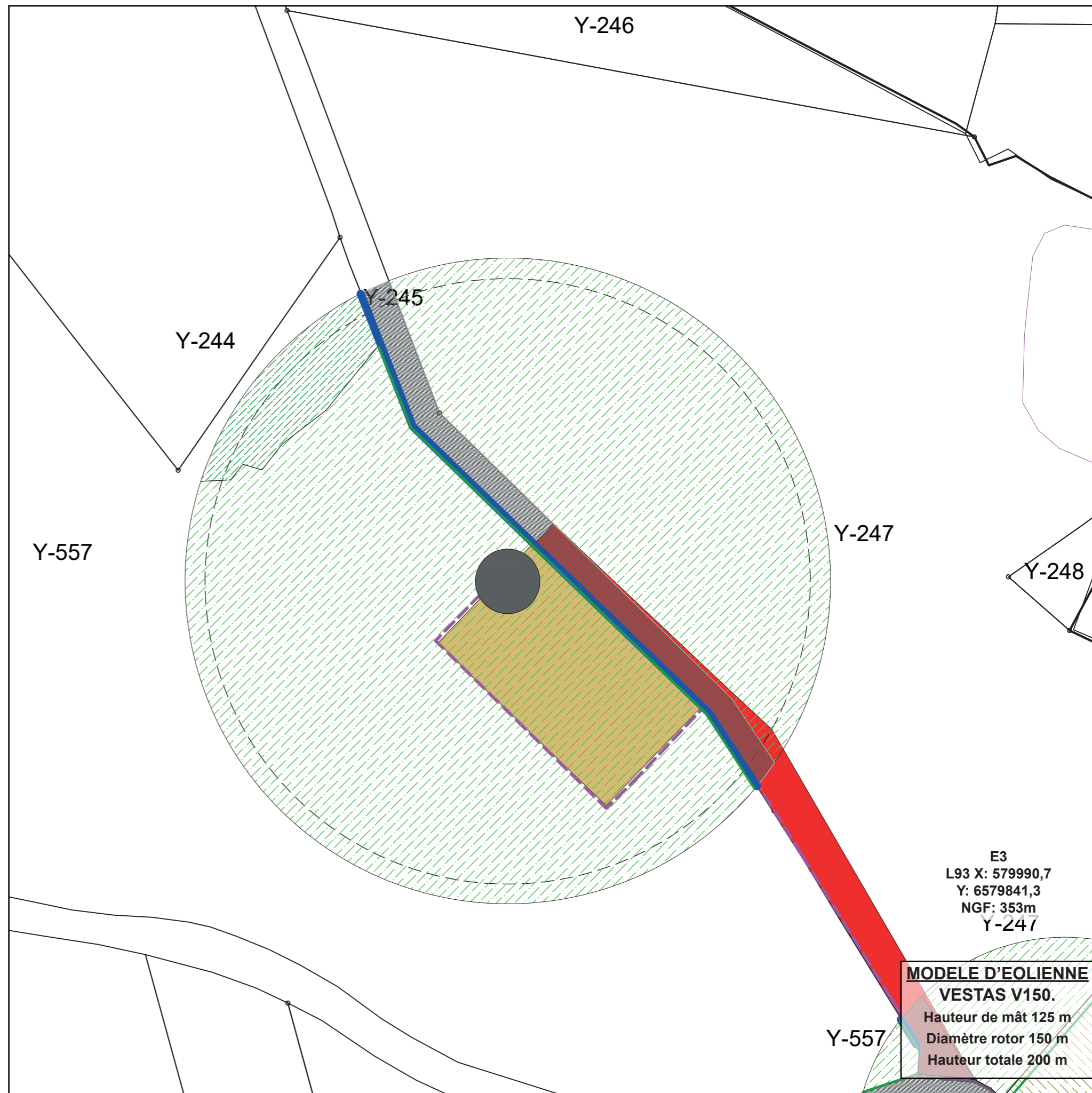
1/1 000° (impression A3 pleine page)

0 25 50 75 100 m



ESCOFI
ENERGIES NOUVELLES
SAS PARC EOLIEN DE LIF
19B, rue de l'Epau
59230 SARS-ET-ROSIERES
















Le 10/10/2019



SAS PARC EOLIEN DE LIF

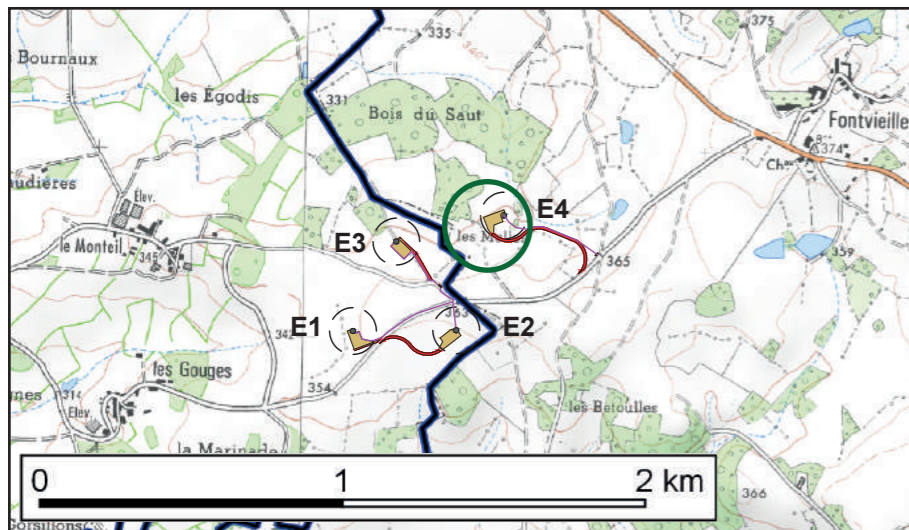
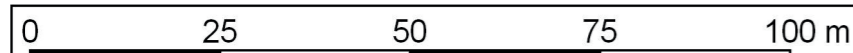
Communes de Saint-Sulpice-les-Feuilles (87) et Vareilles (23)

Affectation des terrains avoisinants - E4

-  Aire de survol des pales
-  Limite communale
-  Accès créés et maintenus
-  Plateformes créées et maintenues
-  Fondation
-  Raccordement électrique interne
-  Poste de livraison
-  Cours d'eau permanent
-  Zone humide
-  Prairie / pâture
-  Route / chemin
-  Haie
-  Culture
-  Boisement
-  Fossé

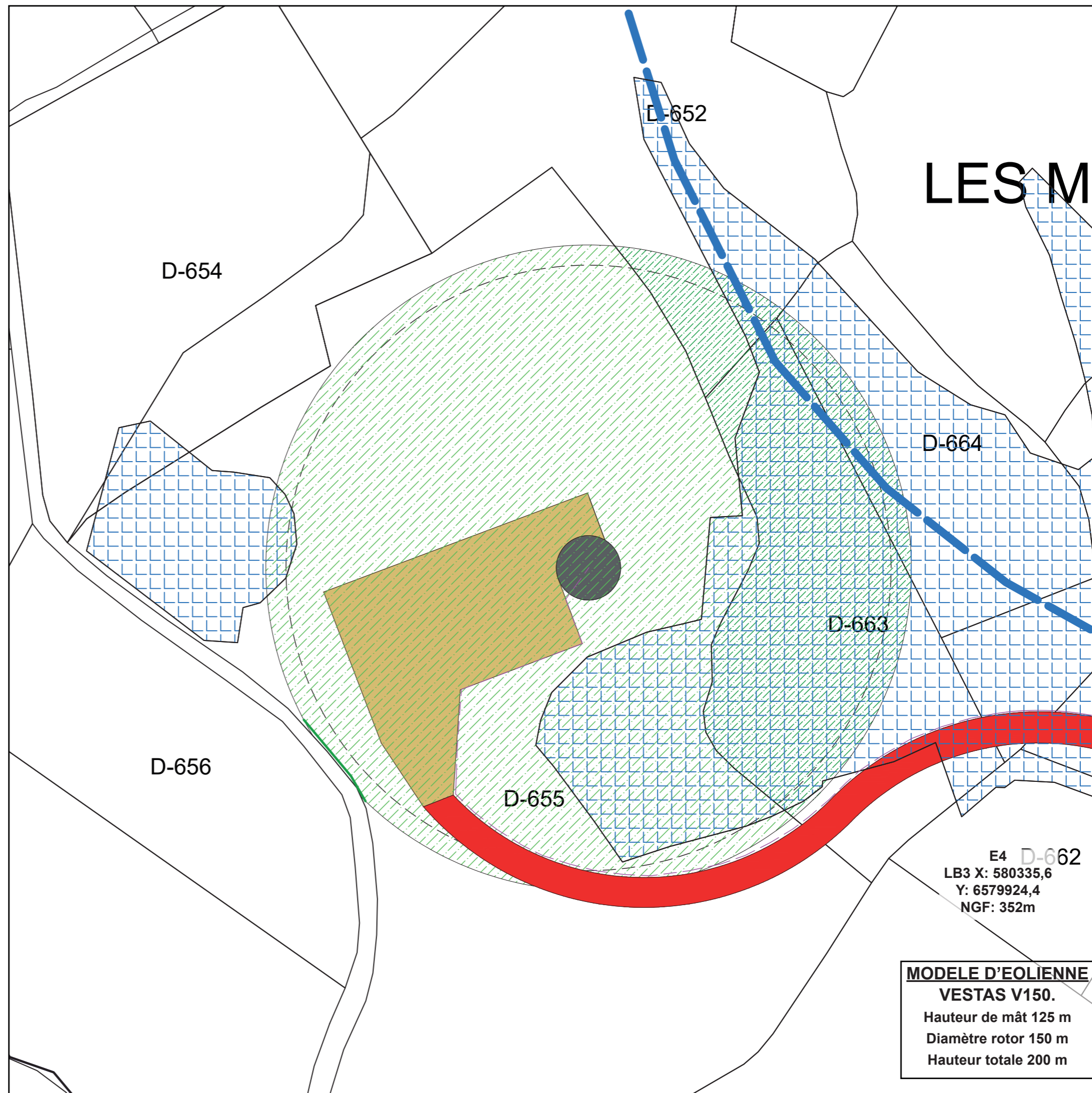
ECHELLE

1/1 000° (impression A3 pleine page)



Le 10/10/2019

ENERGIES NOUVELLES
SAS PARC EOLIEN DE LIF
 19B, rue de l'Epau
 59230 SARS-ET-ROSIERES
















E4 D-662
 LB3 X: 580335,6
 Y: 6579924,4
 NGF: 352m

MODELE D'EOLIENNE
VESTAS V150.
 Hauteur de mât 125 m
 Diamètre rotor 150 m
 Hauteur totale 200 m

SAS PARC EOLIEN DE LIF



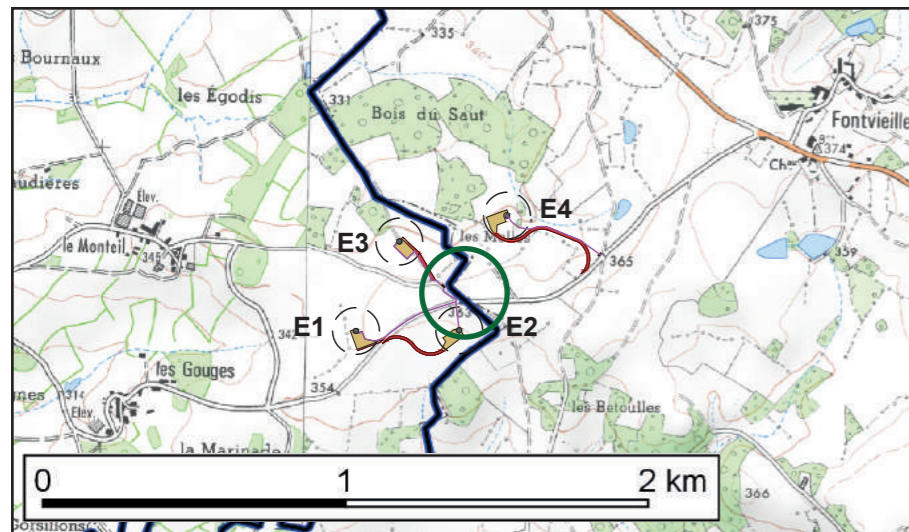
Communes de Saint-Sulpice-les-Feuilles (87) et Vareilles (23)

Affectation des terrains avoisinants - PDL1

	Aire de survol des pales				
	Limite communale				
	Accès créés et maintenus				
	Plateformes créées et maintenues				
	Fondation				
	Raccordement électrique interne				
	Poste de livraison				
	Prairie / pâture		Route / chemin		Haie
	Culture		Boisement		Fossé

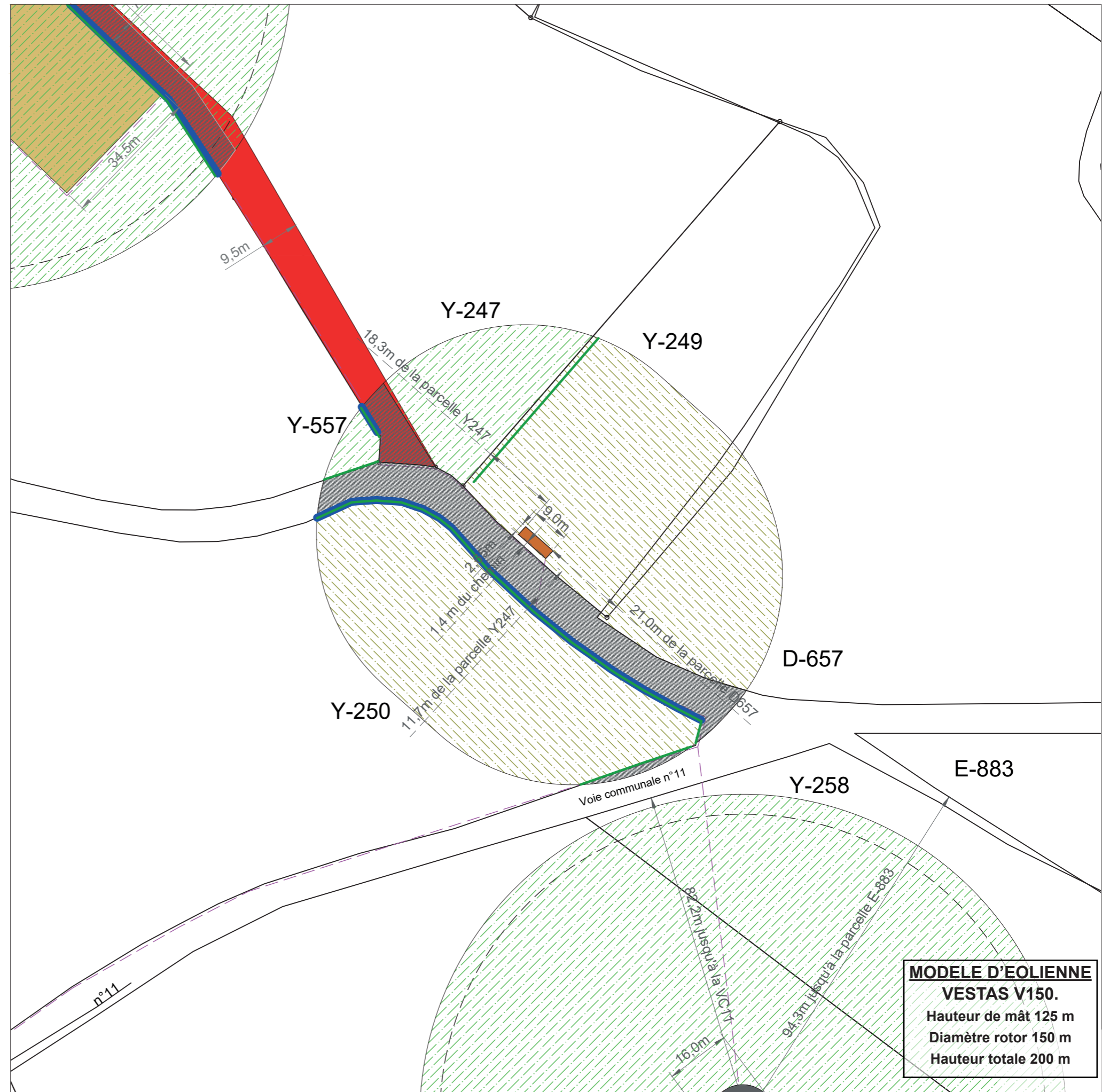
ECHELLE

1/1 000° (impression A3 pleine page)


Le 10/10/2019

ENERGIES NOUVELLES
SAS PARC EOLIEN DE LIF
 19B, rue de l'Epau
 59230 SARS-ET-ROSIERES

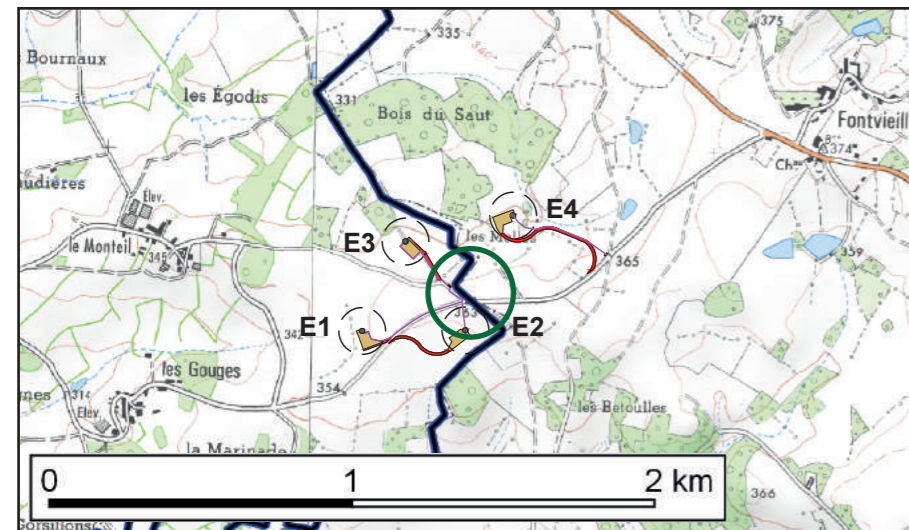
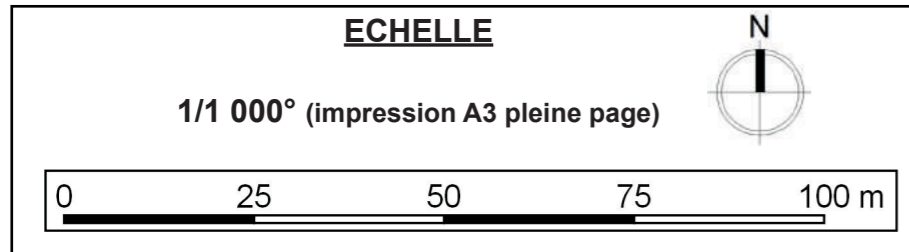



MODELE D'EOLIENNE
VESTAS V150.
 Hauteur de mât 125 m
 Diamètre rotor 150 m
 Hauteur totale 200 m

SAS PARC EOLIEN DE LIF

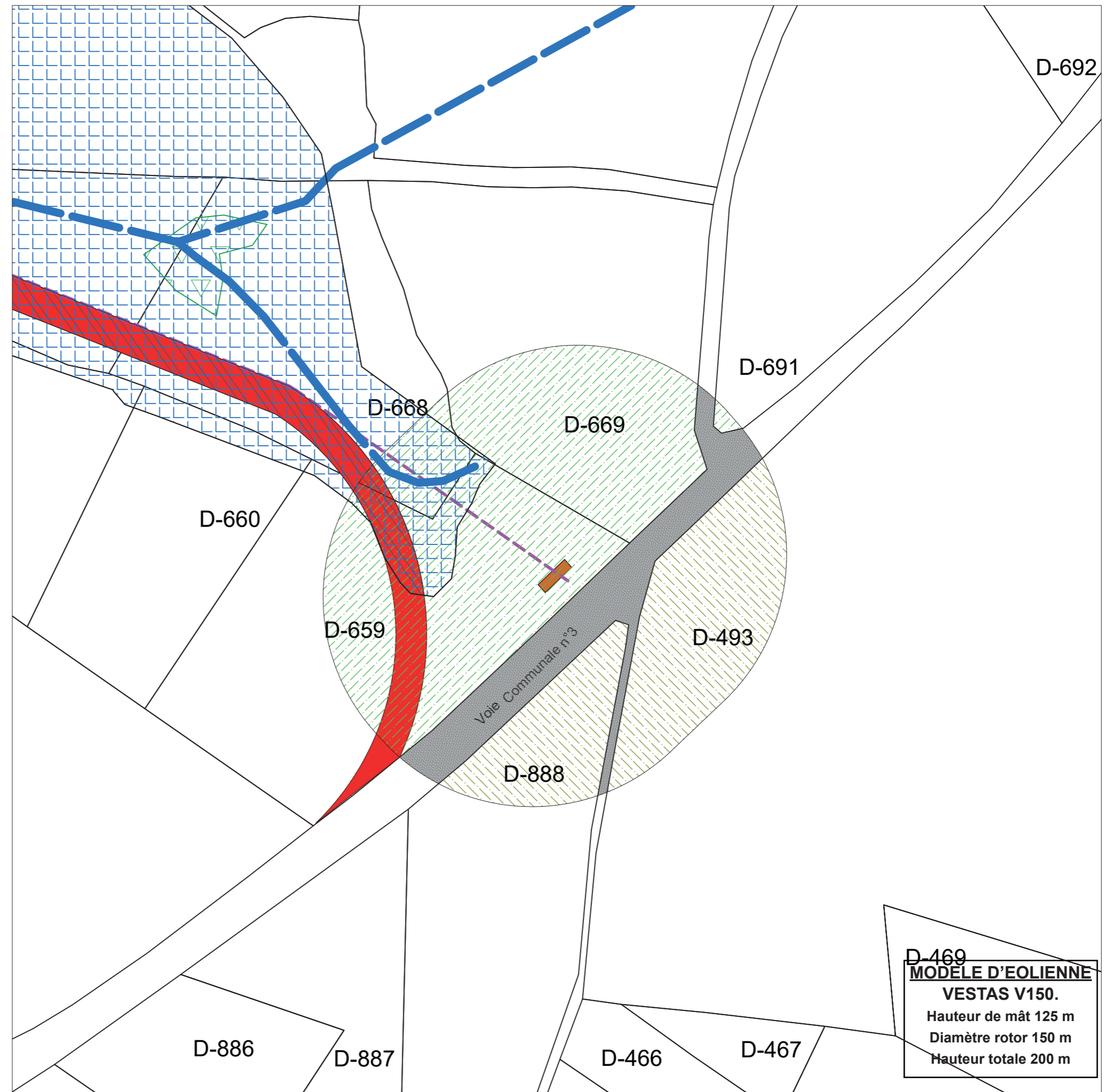
Communes de Saint-Sulpice-les-Feuilles (87) et Vareilles (23)

Affectation des terrains avoisinants - PDL2



ESCOFI
ENERGIES NOUVELLES
SAS PARC EOLIEN DE LIF
19B, rue de l'Epau
59230 SARS-ET-ROSIERES

Le 10/10/2019



D-469
MODELE D'EOLIENNE
VESTAS V150.
Hauteur de mât 125 m
Diamètre rotor 150 m
Hauteur totale 200 m

PLANS TECHNIQUES

SAS PARC EOLIEN DE LIF

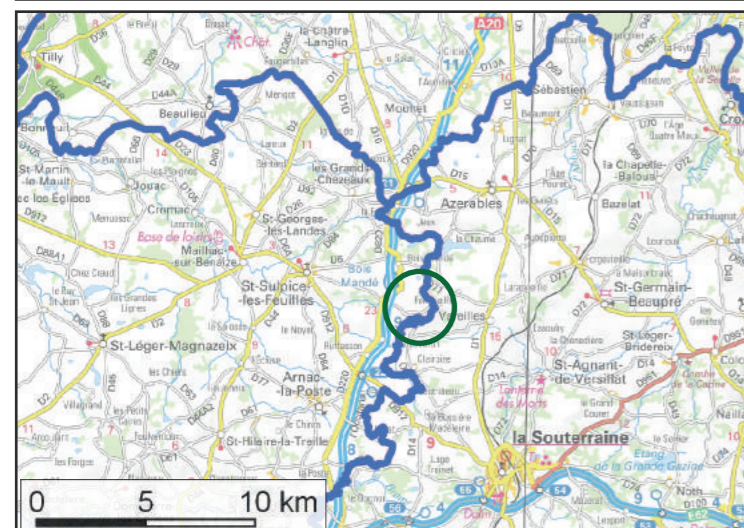
Communes de Saint-Sulpice-les-Feuilles (87) et Vareilles (23)

Plan technique - parc complet

- Aire de survol des pales
- Limite communale
- Accès créés et maintenus
- Plateformes créées et maintenues
- Fondation
- Raccordement électrique interne
- Poste de livraison
- Zone humide impactée
- Haie impactée
- Boisement impacté

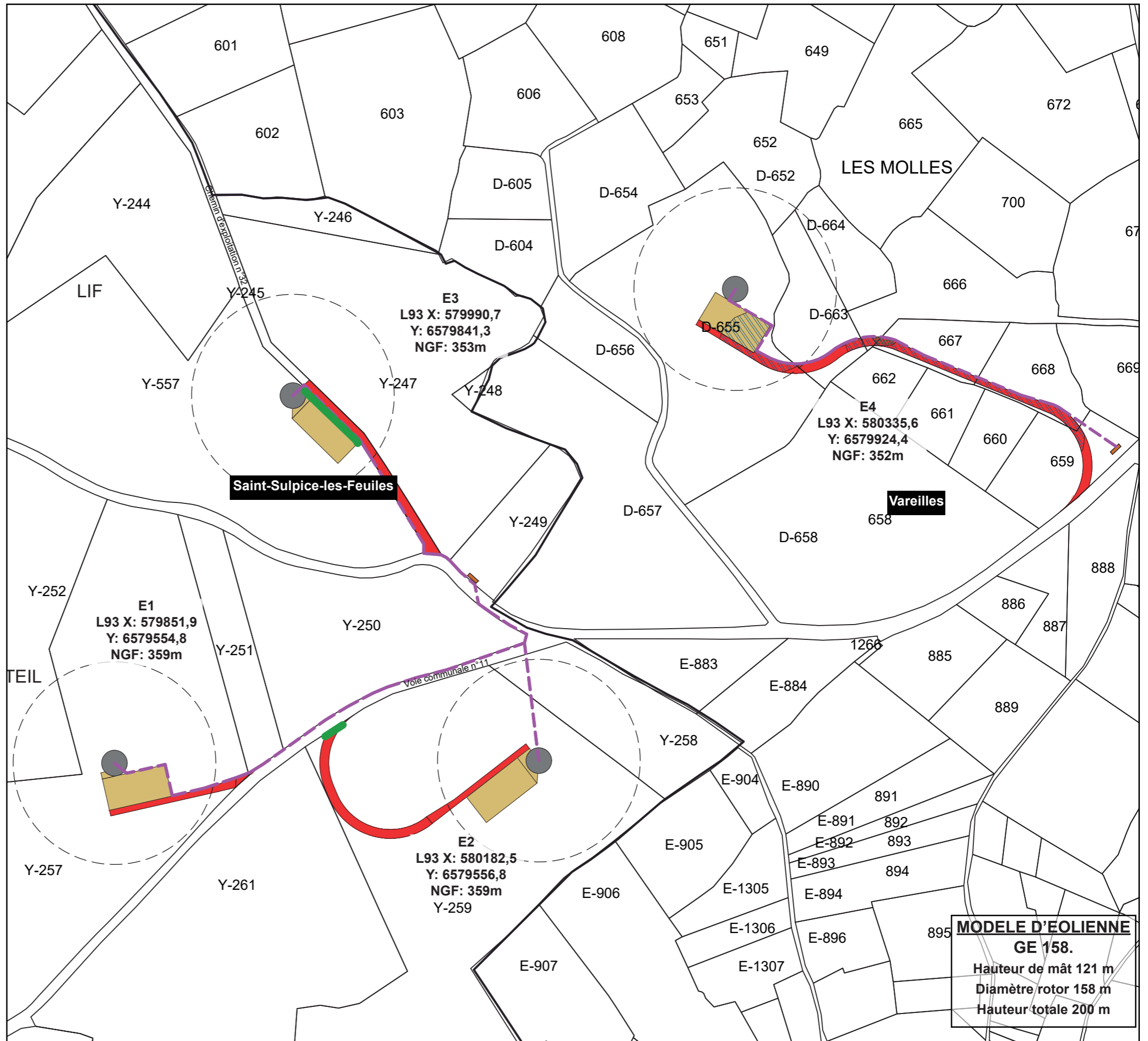
ECHELLE

1/ 3 000° (impression A3 pleine page)



ESCOFI
ENERGIES NOUVELLES
SAS PARC EOLIEN DE LIF
19B, rue de l'Epau
59230 SARS-ET-ROSIERES

Le 10/10/2019













MODELE D'EOLIENNE
GE 158.
Hauteur de mât 121 m
Diamètre rotor 158 m
Hauteur totale 200 m

SAS PARC EOLIEN DE LIF

Communes de Saint-Sulpice-les-Feuilles (87) et Vareilles (23)

Plan technique - E1

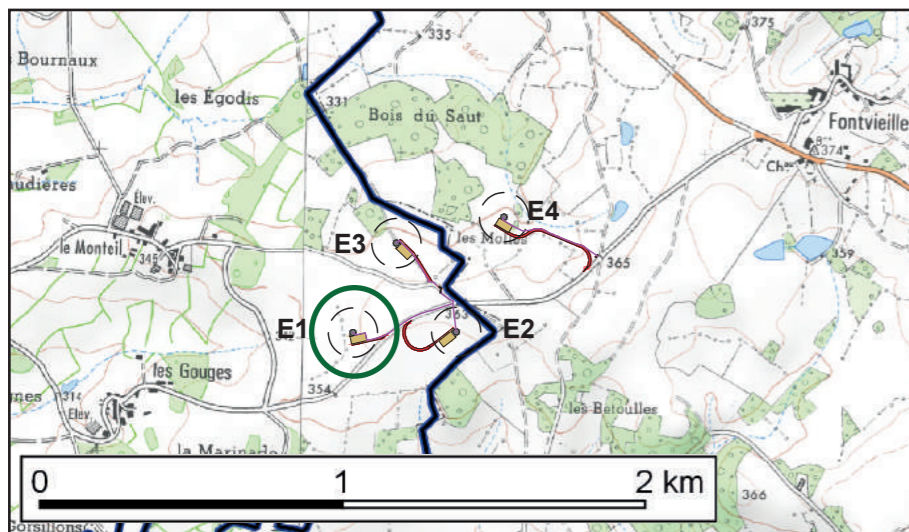
-  Aire de survol des pales
-  Limite communale
-  Accès créés et maintenus
-  Plateformes créées et maintenues
-  Fondation
-  Raccordement électrique interne
-  Poste de livraison
-  Zone humide impactée
-  Haie impactée
-  Boisement impacté

ECHELLE

1/1 000° (impression A3 pleine page)



0 25 50 75 100 m



0 1 2 km



Le 10/10/2019

ENERGIES NOUVELLES
SAS PARC EOLIEN DE LIF
19B, rue de l'Epau
59230 SARS-ET-ROSIERES

LE MONTEIL

Y-252

Y-251

Y-250

Y-257

Y-261

E1
L93 X: 579851,9
Y: 6579554,8
NGF: 359m

MODELE D'EOLIENNE











GE 158.

Hauteur de mât 121 m
Diamètre rotor 158 m
Hauteur totale 200 m

SAS PARC EOLIEN DE LIF

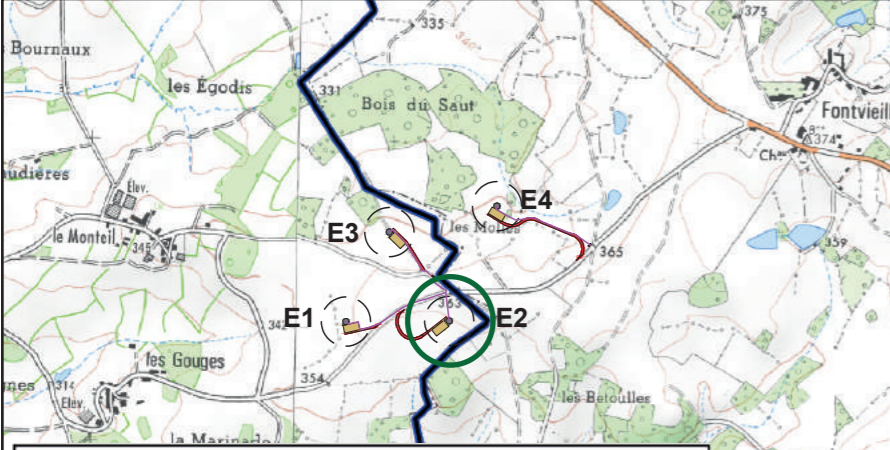


Communes de Saint-Sulpice-les-Feuilles (87) et Vareilles (23)

Plan technique - E2

-  Aire de survol des pales
-  Limite communale
-  Accès créés et maintenus
-  Plateformes créées et maintenues
-  Fondation
-  Raccordement électrique interne
-  Poste de livraison
-  Zone humide impactée
-  Haie impactée
-  Boisement impacté

ECHELLE

1/1 000° (impression A3 pleine page)

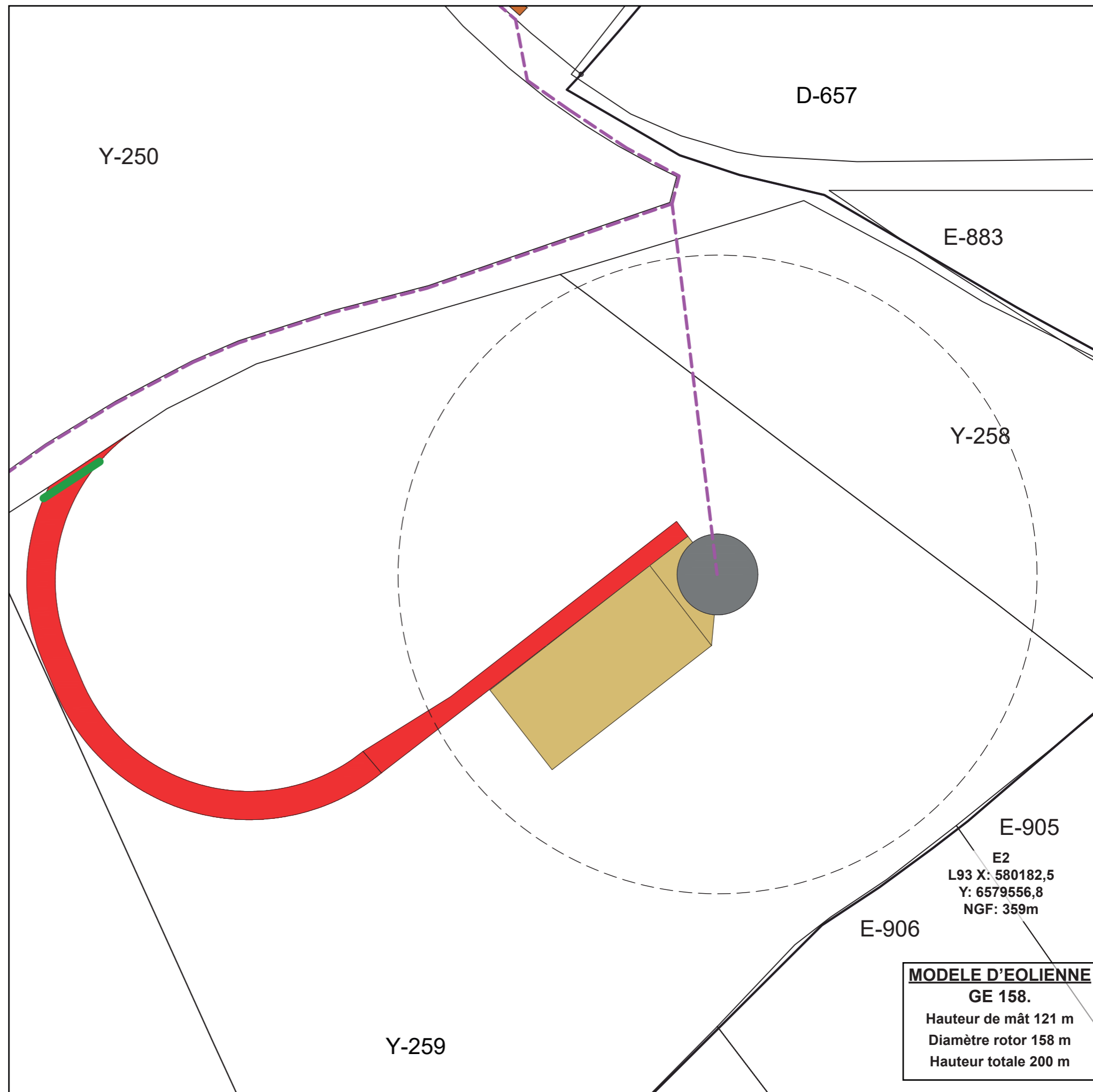


0 1 2 km



ESCOFI
ENERGIES NOUVELLES
SAS PARC EOLIEN DE LIF
19B, rue de l'Épau
59230 SARS-ET-ROSIERES











Le 10/10/2019



SAS PARC EOLIEN DE LIF

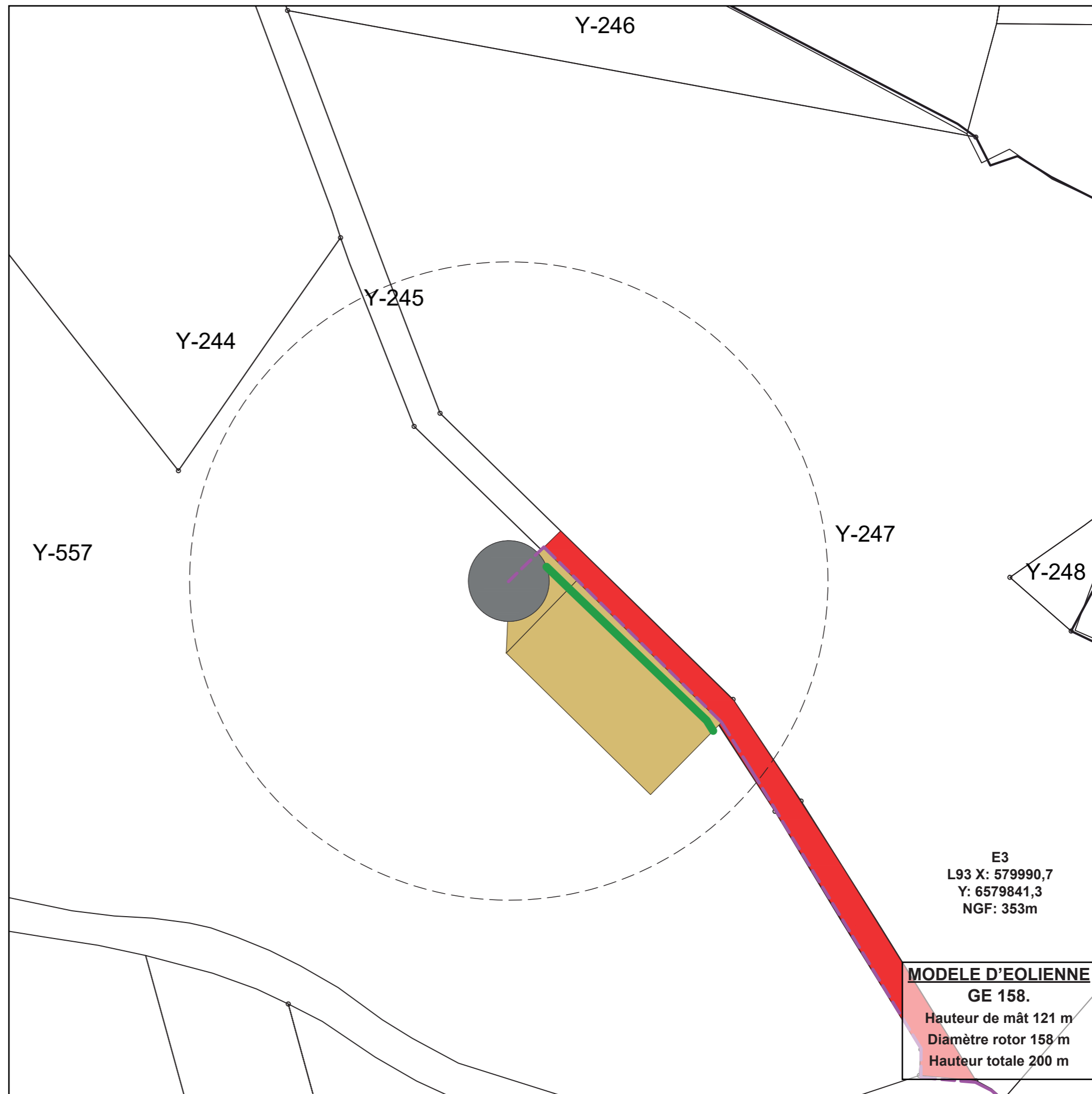
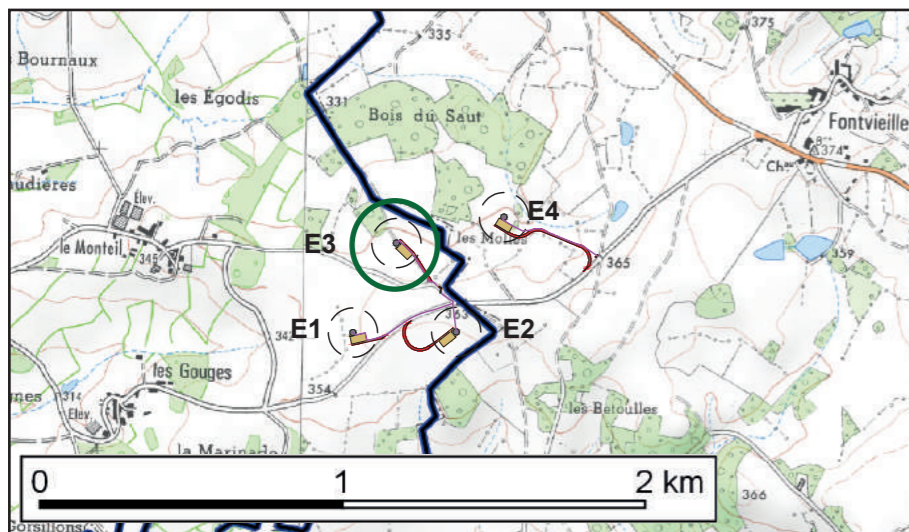
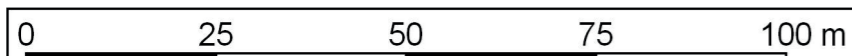
Communes de Saint-Sulpice-les-Feuilles (87) et Vareilles (23)

Plan technique - E3

-  Aire de survol des pales
-  Limite communale
-  Accès créés et maintenus
-  Plateformes créées et maintenues
-  Fondation
-  Raccordement électrique interne
-  Poste de livraison
-  Zone humide impactée
-  Haie impactée
-  Boisement impacté

ECHELLE

1/1 000° (impression A3 pleine page)



E3
L93 X: 579990,7
Y: 6579841,3
NGF: 353m

MODELE D'EOLIENNE
GE 158.
Hauteur de mât 121 m
Diamètre rotor 158 m
Hauteur totale 200 m













Le 10/10/2019

ENERGIES NOUVELLES
SAS PARC EOLIEN DE LIF
19B, rue de l'Epau
59230 SARS-ET-ROSIERES

SAS PARC EOLIEN DE LIF

Communes de Saint-Sulpice-les-Feuilles (87) et Vareilles (23)

Plan technique - E4

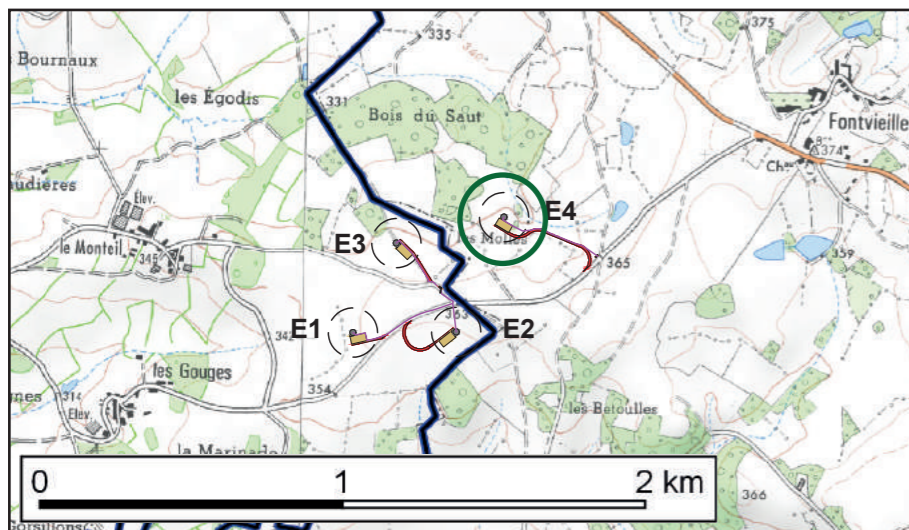
-  Aire de survol des pales
-  Limite communale
-  Accès créés et maintenus
-  Plateformes créées et maintenues
-  Fondation
-  Raccordement électrique interne
-  Poste de livraison
-  Zone humide impactée
-  Haie impactée
-  Boisement impacté

ECHELLE

1/1 000° (impression A3 pleine page)

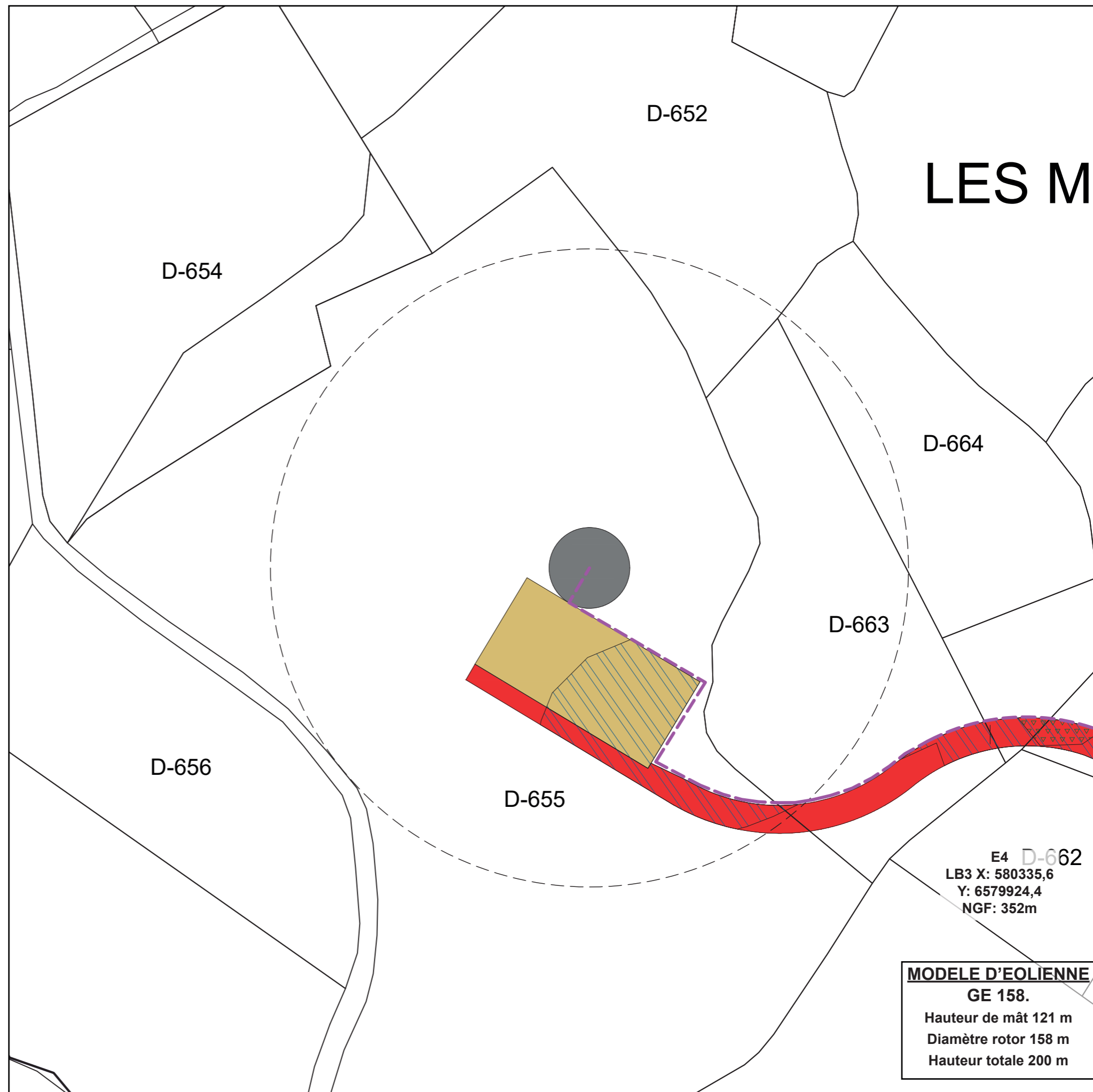


0 25 50 75 100 m



Le 10/10/2019

ENERGIES NOUVELLES
SAS PARC EOLIEN DE LIF
19B, rue de l'Épau
59230 SARS-ET-ROSIERES



SAS PARC EOLIEN DE LIF


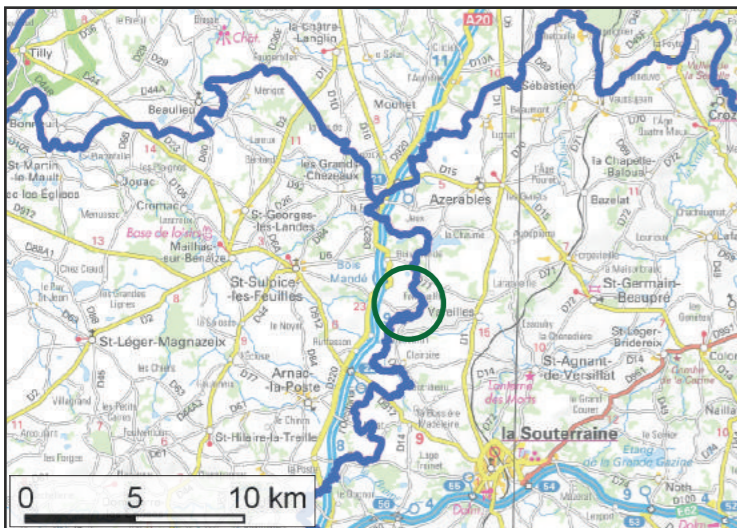
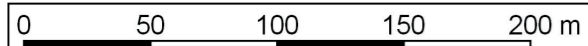
Communes de Saint-Sulpice-les-Feuilles (87) et Vareilles (23)

Plan technique - parc complet

- Aire de survol des pales
- Limite communale
- Accès créés et maintenus
- Plateformes créées et maintenues
- Fondation
- Raccordement électrique interne
- Poste de livraison
- Zone humide impactée
- Haie impactée
- Boisement impacté

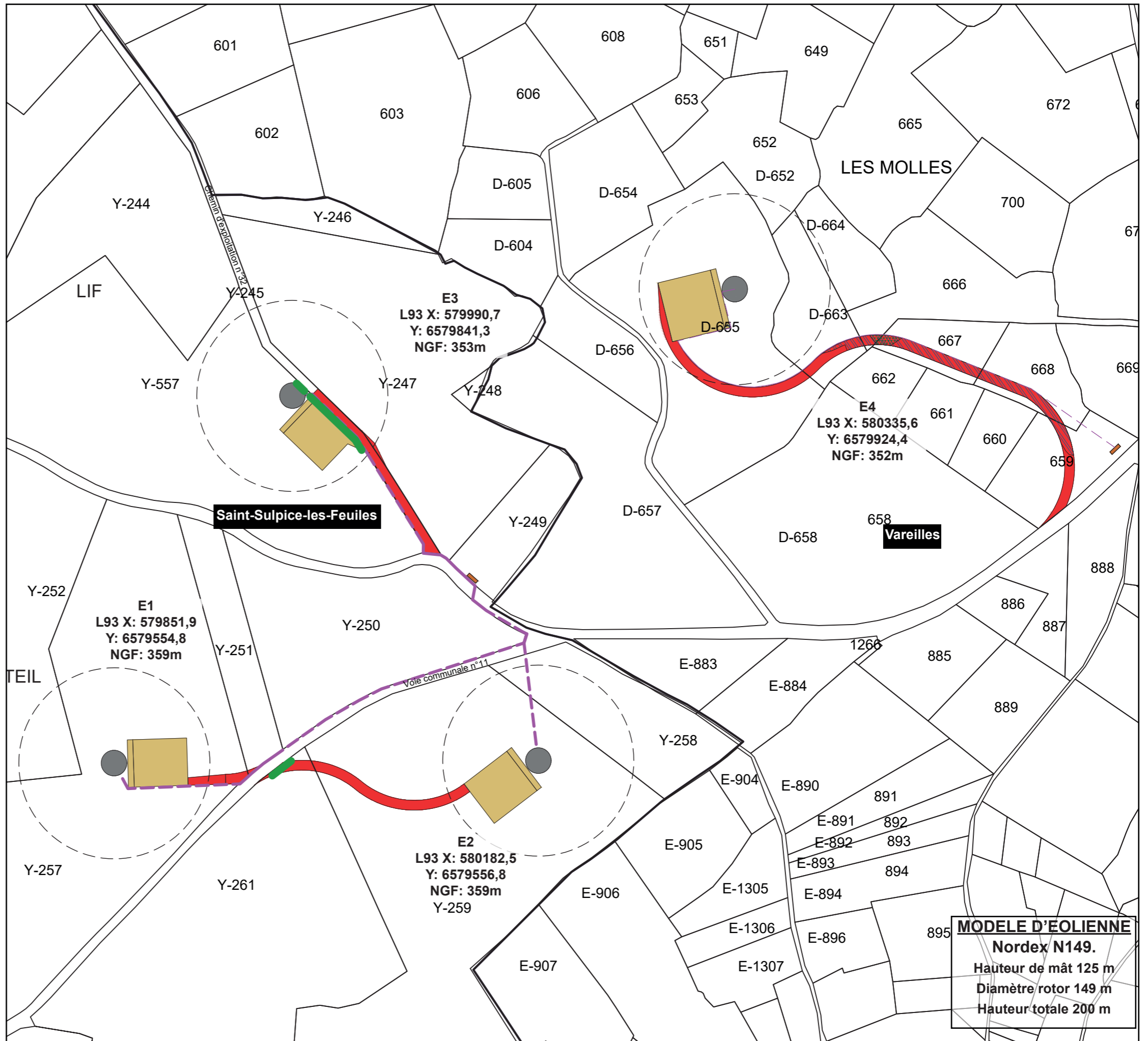
ECHELLE

1/ 3 000° (impression A3 pleine page)



Le 10/10/2019

ENERGIES NOUVELLES
SAS PARC EOLIEN DE LIF
19B, rue de l'Epau
59230 SARS-ET-ROSIERES













MODELE D'EOLIENNE
Nordex N149.
Hauteur de mât 125 m
Diamètre rotor 149 m
Hauteur totale 200 m

SAS PARC EOLIEN DE LIF

Communes de Saint-Sulpice-les-Feuilles (87) et Vareilles (23)

Plan technique - E1

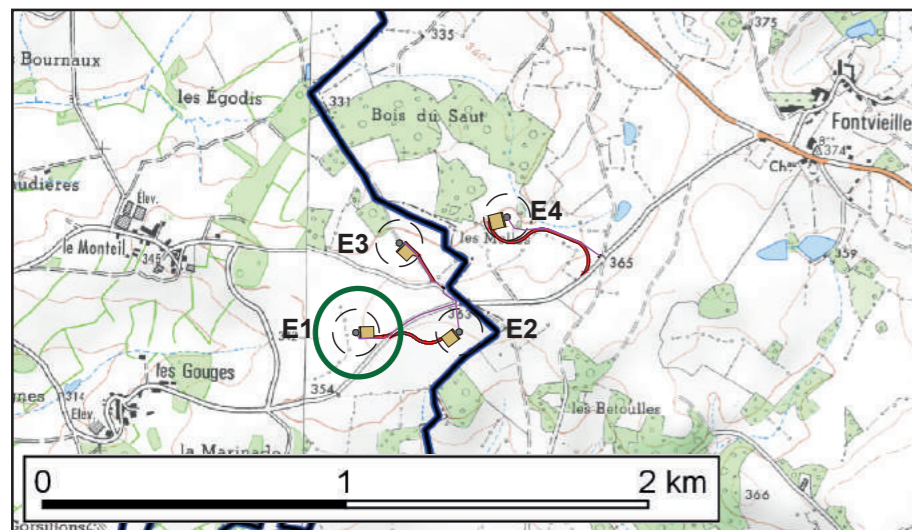
-  Aire de survol des pales
-  Limite communale
-  Accès créés et maintenus
-  Plateformes créées et maintenues
-  Fondation
-  Raccordement électrique interne
-  Poste de livraison
-  Zone humide impactée
-  Haie impactée
-  Boisement impacté

ECHELLE

1/1 000° (impression A3 pleine page)



0 25 50 75 100 m



0 1 2 km



Le 10/10/2019

ENERGIES NOUVELLES
SAS PARC EOLIEN DE LIF
19B, rue de l'Epau
59230 SARS-ET-ROSIERES

LE MONTEIL

Y-252

Y-251

Y-250

Y-257

Y-261

E1
L93 X: 579851,9
Y: 6579554,8
NGF: 359m

MODELE D'EOLIENNE

Nordex N149.

Hauteur de mât 125 m











Diamètre rotor 149 m

Hauteur totale 200 m

SAS PARC EOLIEN DE LIF

Communes de Saint-Sulpice-les-Feuilles (87) et Vareilles (23)

Plan technique - E2

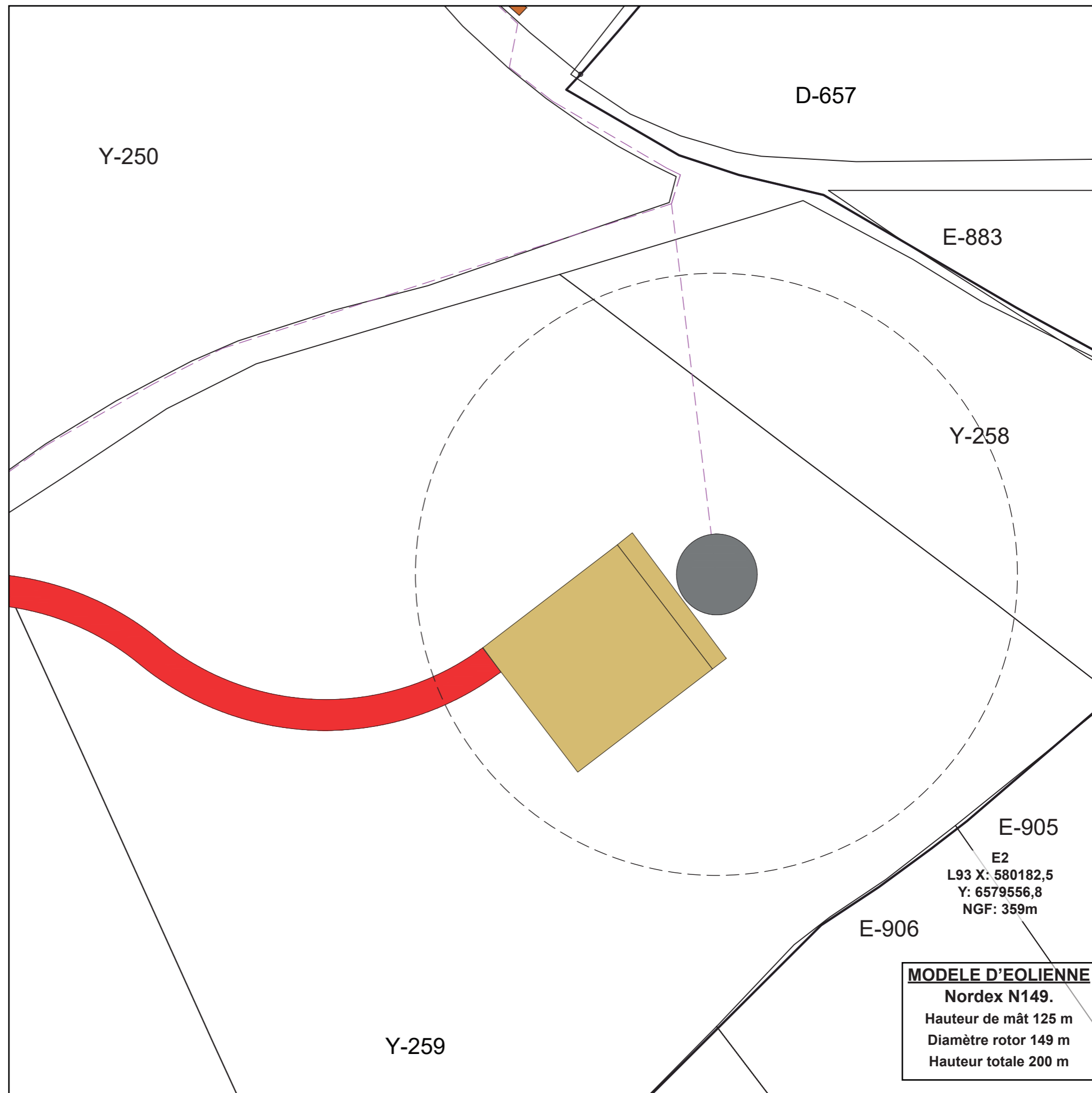
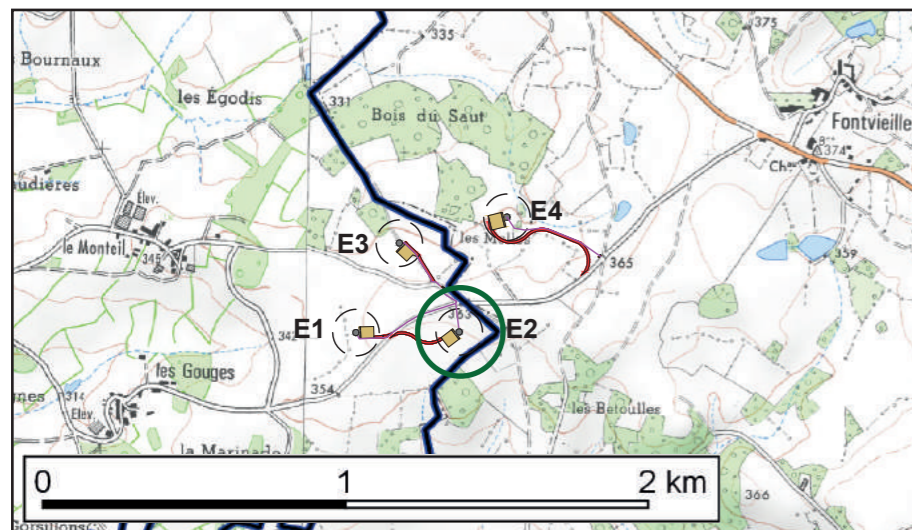
-  Aire de survol des pales
-  Limite communale
-  Accès créés et maintenus
-  Plateformes créées et maintenues
-  Fondation
-  Raccordement électrique interne
-  Poste de livraison
-  Zone humide impactée
-  Haie impactée
-  Boisement impacté

ECHELLE

1/1 000° (impression A3 pleine page)



0 25 50 75 100 m



E-905
E2
L93 X: 580182,5
Y: 6579556,8
NGF: 359m

E-906

MODELE D'EOLIENNE

Nordex N149.

Hauteur de mât 125 m

Diamètre rotor 149 m

Hauteur totale 200 m













Le 10/10/2019

ENERGIES NOUVELLES
SAS PARC EOLIEN DE LIF
19B, rue de l'Épau
59230 SARS-ET-ROSIERES

SAS PARC EOLIEN DE LIF

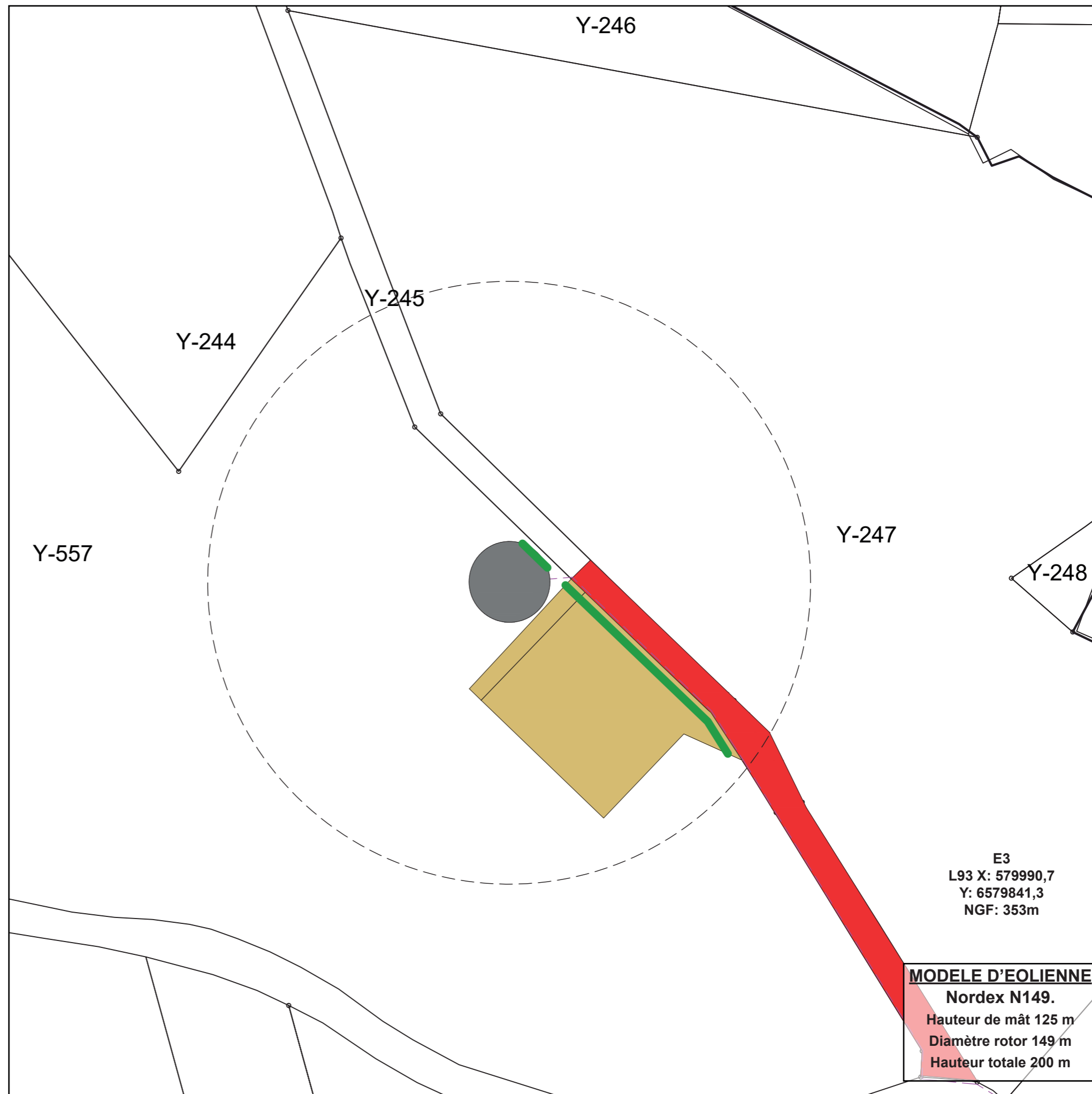
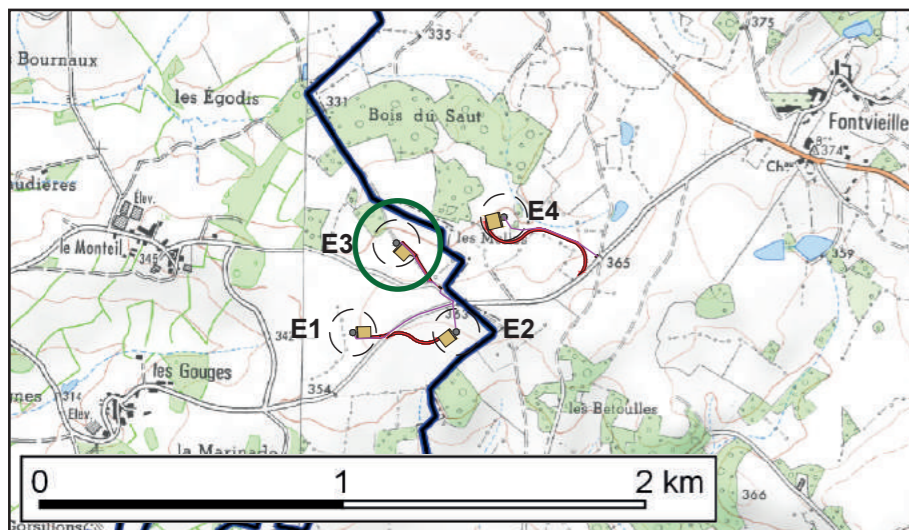
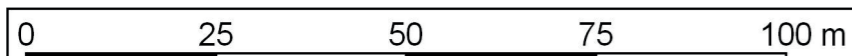
Communes de Saint-Sulpice-les-Feuilles (87) et Vareilles (23)

Plan technique - E3

-  Aire de survol des pales
-  Limite communale
-  Accès créés et maintenus
-  Plateformes créées et maintenues
-  Fondation
-  Raccordement électrique interne
-  Poste de livraison
-  Zone humide impactée
-  Haie impactée
-  Boisement impacté

ECHELLE

1/1 000° (impression A3 pleine page)



E3
L93 X: 579990,7
Y: 6579841,3
NGF: 353m

MODELE D'EOLIENNE
Nordex N149.
Hauteur de mât 125 m
Diamètre rotor 149 m
Hauteur totale 200 m













Le 10/10/2019

ENERGIES NOUVELLES
SAS PARC EOLIEN DE LIF
19B, rue de l'Épau
59230 SARS-ET-ROSIERES

SAS PARC EOLIEN DE LIF

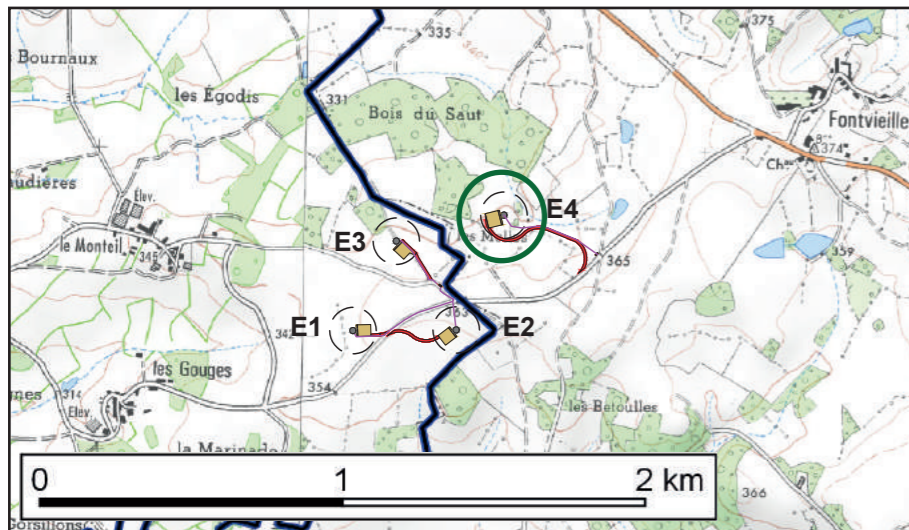
Communes de Saint-Sulpice-les-Feuilles (87) et Vareilles (23)

Plan technique - E4

-  Aire de survol des pales
-  Limite communale
-  Accès créés et maintenus
-  Plateformes créées et maintenues
-  Fondation
-  Raccordement électrique interne
-  Poste de livraison
-  Zone humide impactée
-  Haie impactée
-  Boisement impacté

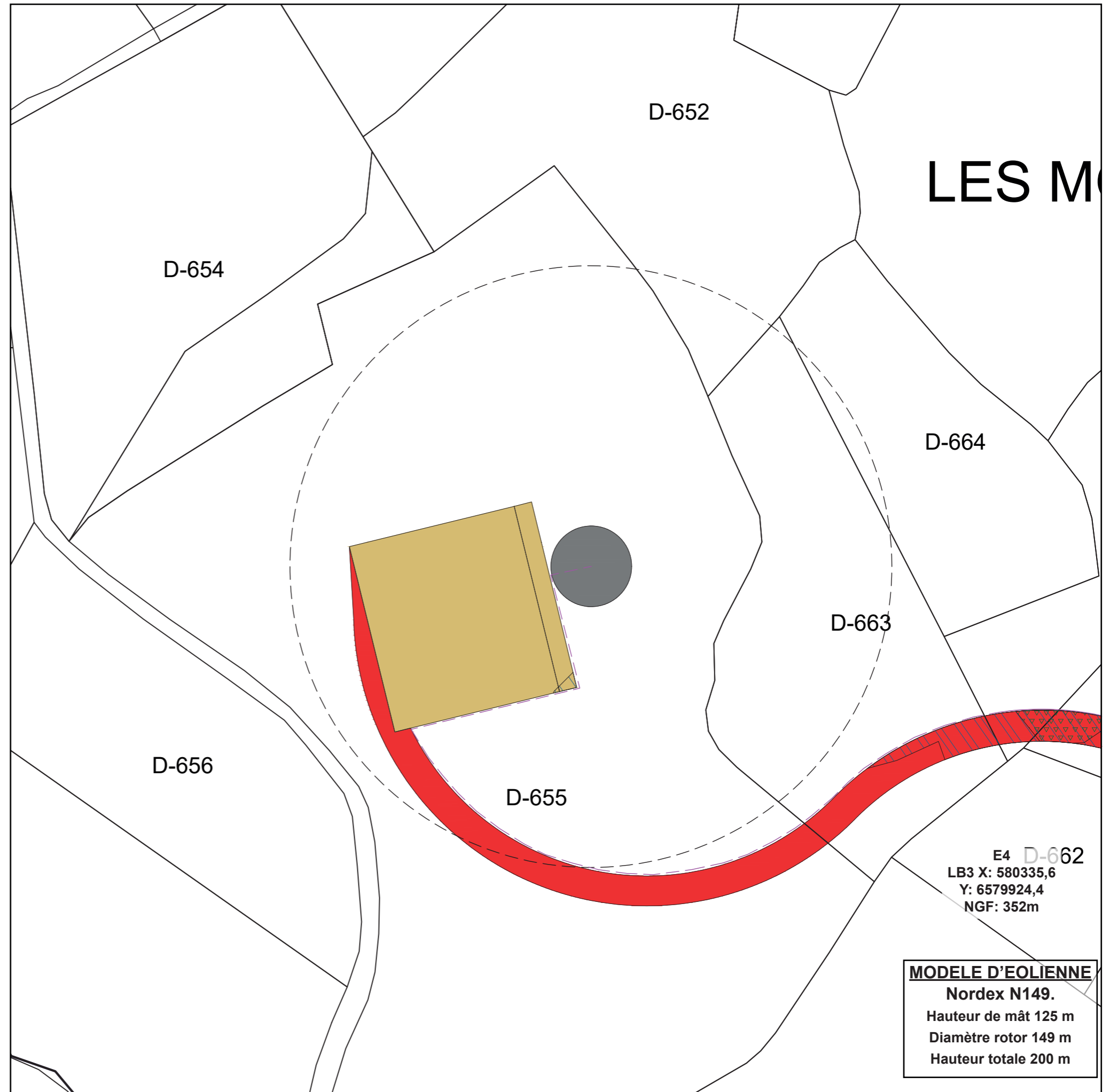
ECHELLE

1/1 000° (impression A3 pleine page)



Le 10/10/2019

ENERGIES NOUVELLES
SAS PARC EOLIEN DE LIF
19B, rue de l'Epau
59230 SARS-ET-ROSIERES



LES M

E4 D-662
LB3 X: 580335,6
Y: 6579924,4
NGF: 352m

MODELE D'EOLIENNE

Nordex N149.

Hauteur de mât 125 m
Diamètre rotor 149 m
Hauteur totale 200 m

SAS PARC EOLIEN DE LIF

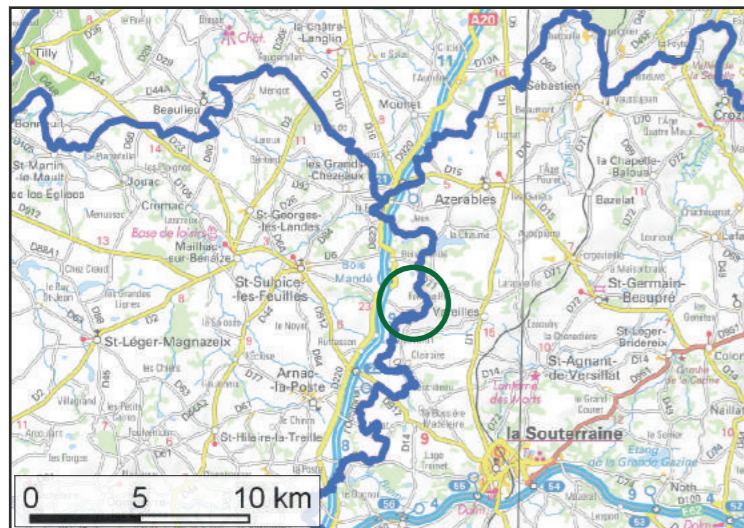
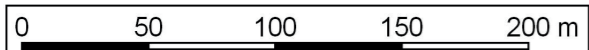
Communes de Saint-Sulpice-les-Feuilles (87) et Vareilles (23)

Plan technique - parc complet

- Aire de survol des pales
- Limite communale
- Accès créés et maintenus
- Plateformes créées et maintenues
- Fondation
- Raccordement électrique interne
- Poste de livraison
- Zone humide impactée
- Haie impactée
- Boisement impacté

ECHELLE

1/ 3 000° (impression A3 pleine page)

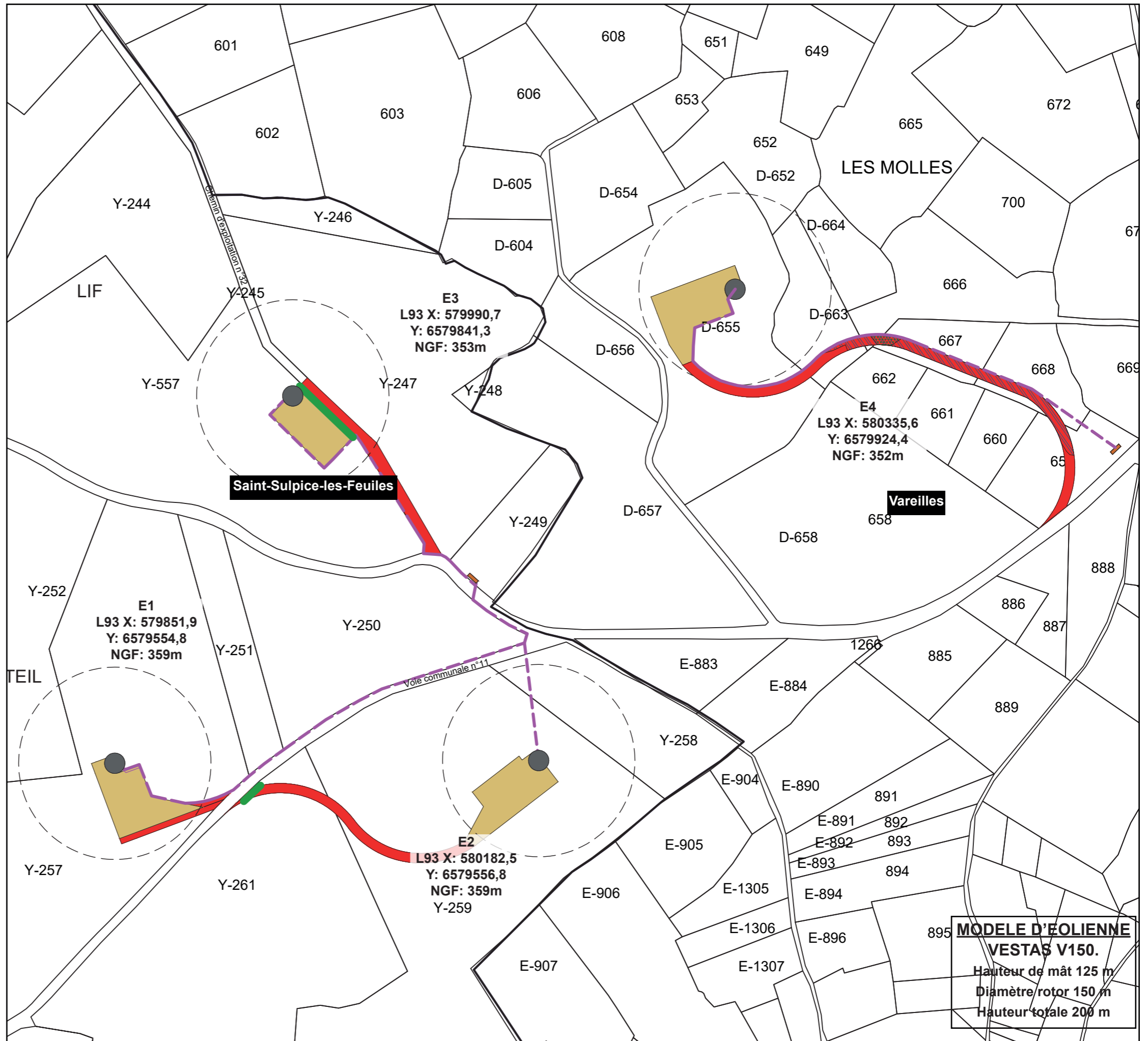


0 5 10 km



Le 10/10/2019

ENERGIES NOUVELLES
SAS PARC EOLIEN DE LIF
19B, rue de l'Epau
59230 SARS-ET-ROSIERES













MODELE D'EOLIENNE
VESTAS V150.
Hauteur de mât 125 m
Diamètre rotor 150 m
Hauteur totale 200 m

SAS PARC EOLIEN DE LIF

Communes de Saint-Sulpice-les-Feuilles (87) et Vareilles (23)

Plan technique - E1

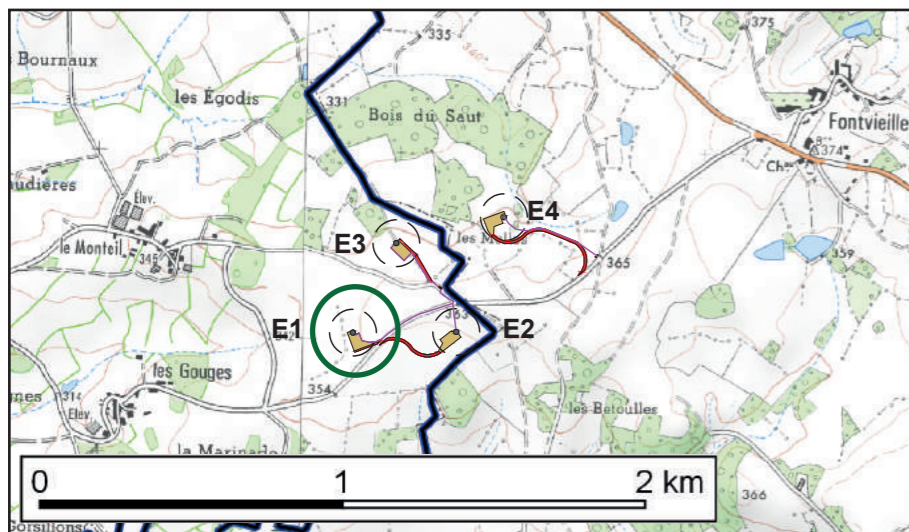
-  Aire de survol des pales
-  Limite communale
-  Accès créés et maintenus
-  Plateformes créées et maintenues
-  Fondation
-  Raccordement électrique interne
-  Poste de livraison
-  Zone humide impactée
-  Haie impactée
-  Boisement impacté

ECHELLE

1/1 000° (impression A3 pleine page)



0 25 50 75 100 m



Le 10/10/2019

ENERGIES NOUVELLES
SAS PARC EOLIEN DE LIF
19B, rue de l'Epau
59230 SARS-ET-ROSIERES

J MONTEIL

Y-252

Y-251

Y-250

Y-257

Y-261

E1
L93 X: 579851,9
Y: 6579554,8
NGF: 359m

MODELE D'EOLIENNE

VESTAS V150.

Hauteur de mât 125 m











Diamètre rotor 150 m

Hauteur totale 200 m

SAS PARC EOLIEN DE LIF

Communes de Saint-Sulpice-les-Feuilles (87) et Vareilles (23)

Plan technique - E2

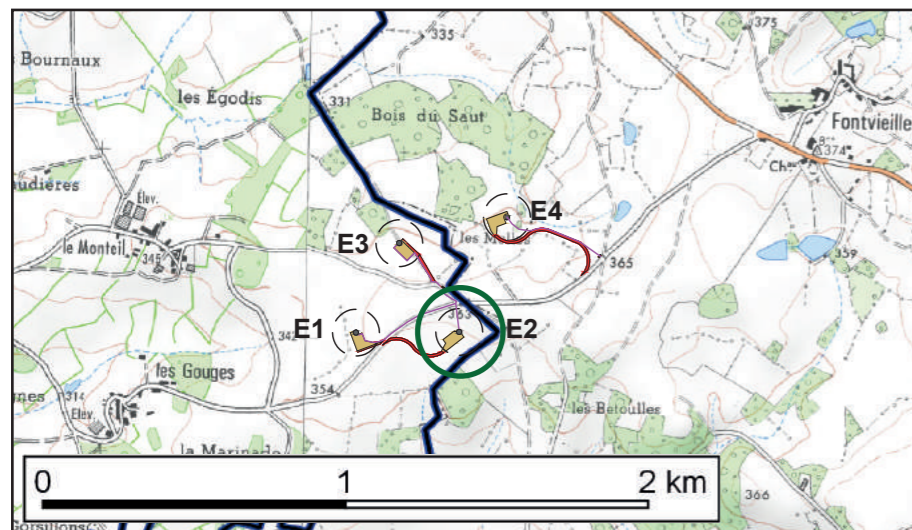
-  Aire de survol des pales
-  Limite communale
-  Accès créés et maintenus
-  Plateformes créées et maintenues
-  Fondation
-  Raccordement électrique interne
-  Poste de livraison
-  Zone humide impactée
-  Haie impactée
-  Boisement impacté

ECHELLE

1/1 000° (impression A3 pleine page)

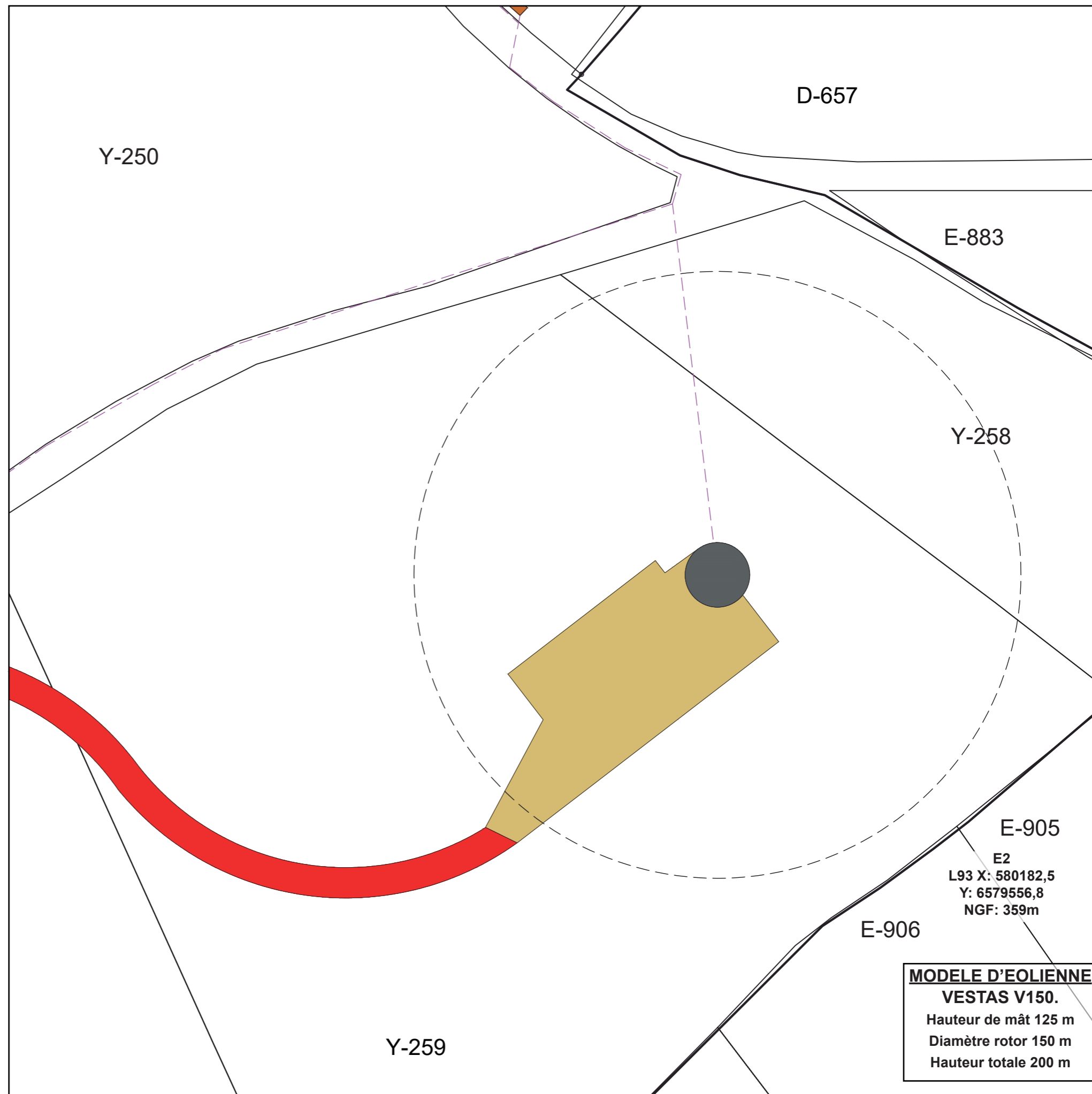


0 25 50 75 100 m



Le 10/10/2019











ENERGIES NOUVELLES
SAS PARC EOLIEN DE LIF
19B, rue de l'Épau
59230 SARS-ET-ROSIERES



SAS PARC EOLIEN DE LIF

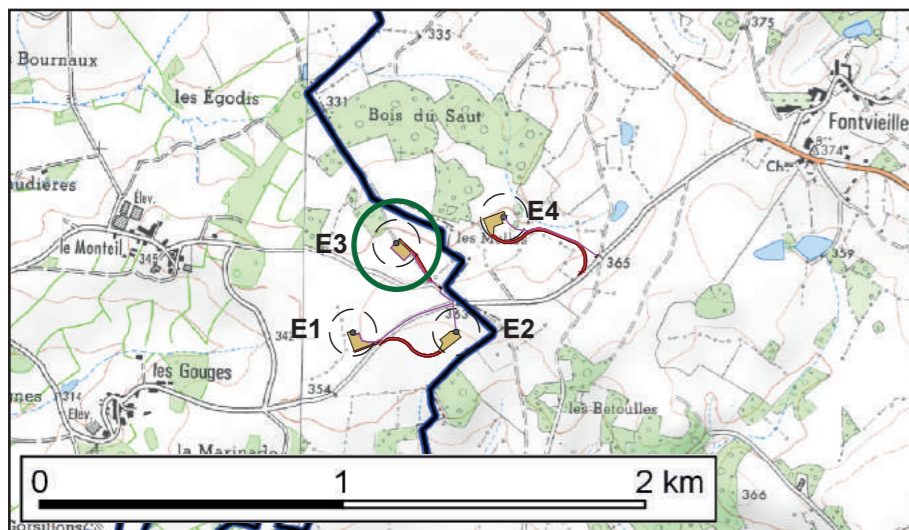
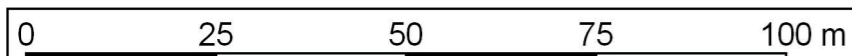
Communes de Saint-Sulpice-les-Feuilles (87) et Vareilles (23)

Plan technique - E3

-  Aire de survol des pales
-  Limite communale
-  Accès créés et maintenus
-  Plateformes créées et maintenues
-  Fondation
-  Raccordement électrique interne
-  Poste de livraison
-  Zone humide impactée
-  Haie impactée
-  Boisement impacté

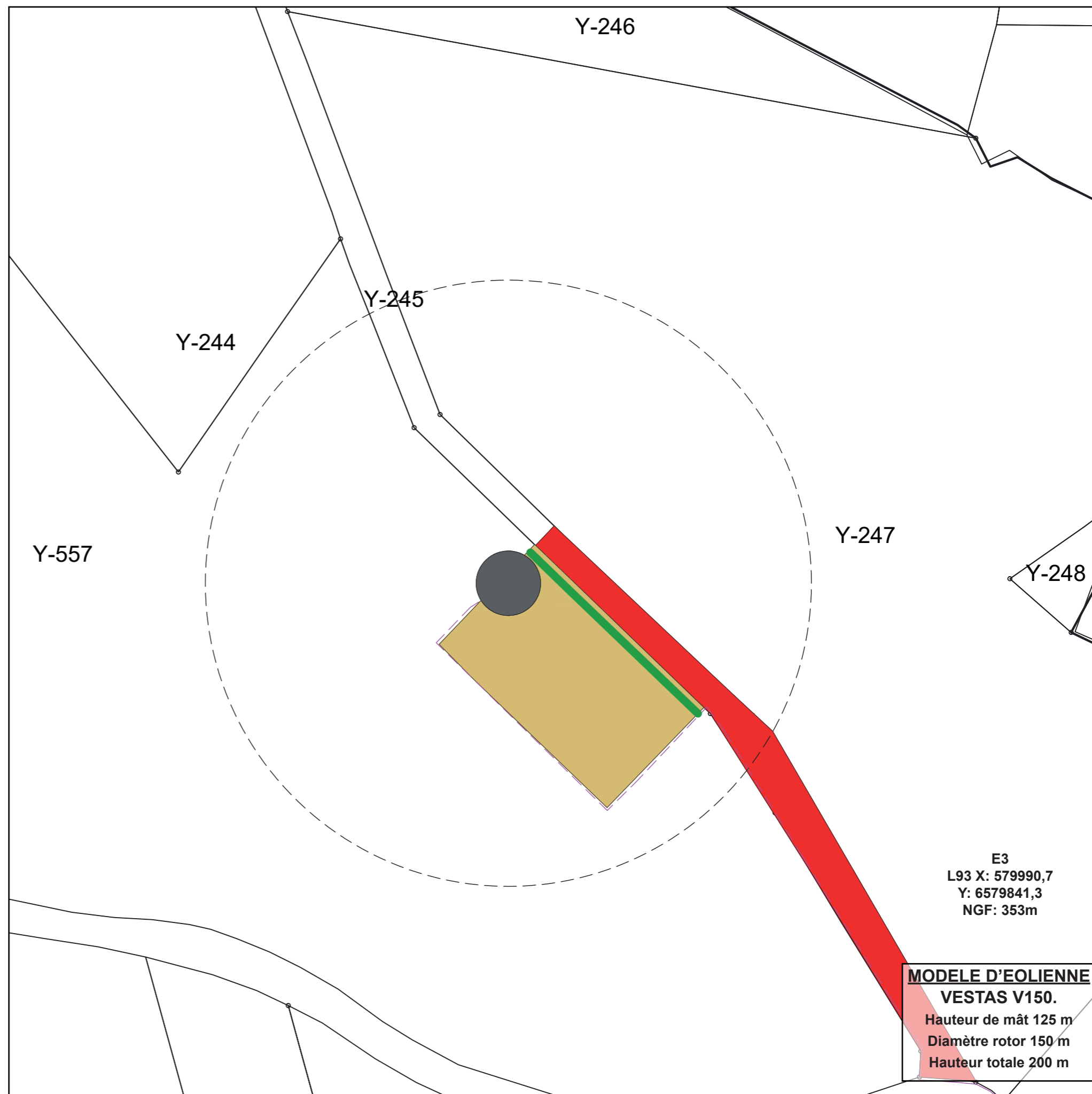
ECHELLE

1/1 000° (impression A3 pleine page)













Le 10/10/2019

ENERGIES NOUVELLES
SAS PARC EOLIEN DE LIF
19B, rue de l'Épau
59230 SARS-ET-ROSIERES





Plan technique - E4

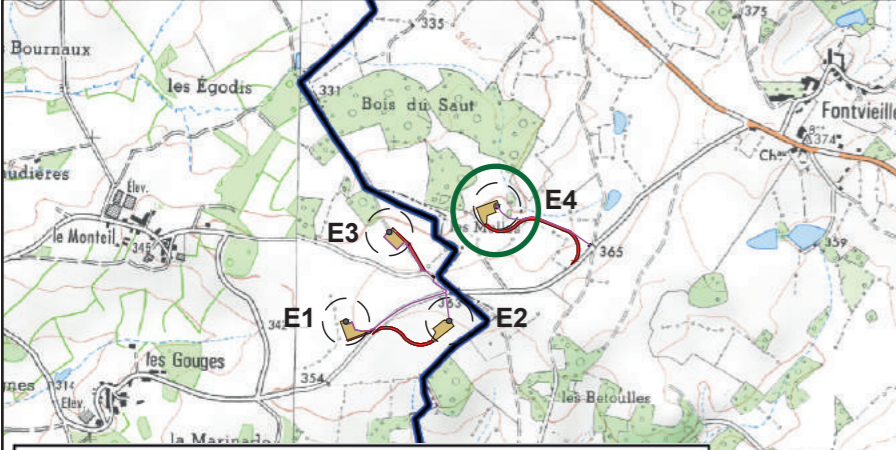
-  Aire de survol des pales
-  Limite communale
-  Accès créés et maintenus
-  Plateformes créées et maintenues
-  Fondation
-  Raccordement électrique interne
-  Poste de livraison
-  Zone humide impactée
-  Haie impactée
-  Boisement impacté

ECHELLE

1/1 000° (impression A3 pleine page)







0 1 2 km



Le 10/10/2019

ENERGIES NOUVELLES
SAS PARC EOLIEN DE LIF
19B, rue de l'Épau
59230 SARS-ET-ROSIERES

